



Staða skipulagsmála og fyrirbyggjandi stefna

Einar Jónsson
Stefnumótun og þróun

Markmið skipulagslaga

- a. að þróun byggðar og landnotkunar á landinu öllu verði í samræmi við skipulagsáætlanir þar sem efnahagslegar, félagslegar og menningarlegar þarfir landsmanna, heilbrigði þeirra og öryggi er haft að leiðarljósi,
- b. að stuðla að skynsamlegri og hagkvæmri nýtingu lands og landgæða, tryggja vernd landslags, náttúru og menningarverðmæta og koma í veg fyrir umhverfisspjöll og ofnýtingu, með sjálfbæra þróun að leiðarljósi,
- c. að tryggja réttaröryggi í meðferð skipulagsmála þannig að réttur einstaklinga og lögaðila verði ekki fyrir borð borinn þótt hagur heildarinnar sé hafður að leiðarljósi,
- d. að tryggja að samráð sé haft við almenning við gerð skipulagsáætlana þannig að honum sé gefið tækifæri til að hafa áhrif á ákvörðun stjórnvalda við gerð slíkra áætlana,
- e. að tryggja faglegan undirbúning mannvirkjagerðar við gerð skipulagsáætlana varðandi útlit bygginga og form og aðgengi fyrir alla.

Leiðarljós Landsskipulagsstefnu 2015-2026

- Að skipulag byggðar og landnotkunar stuðli að sjálfbærri þróun.
- Að skipulag byggðar og landnotkunar sé sveigjanlegt og stuðli að seiglu gagnvart samfélags- og umhverfisbreytingum.
- Að skipulag byggðar og landnotkunar stuðli að lífsgæðum fólks.
- Að skipulag byggðar og landnotkunar styðji samkeppnishæfni landsins alls og einstakra landshluta.



Í landsskipulagsstefnu 2015-2026 er sett fram stefna um:

- Skipulag á miðhálandi Íslands
- Skipulag í dreifbýli
- Búsetumynstur og dreifing byggðar
- Skipulag á haf- og strandsvæðum

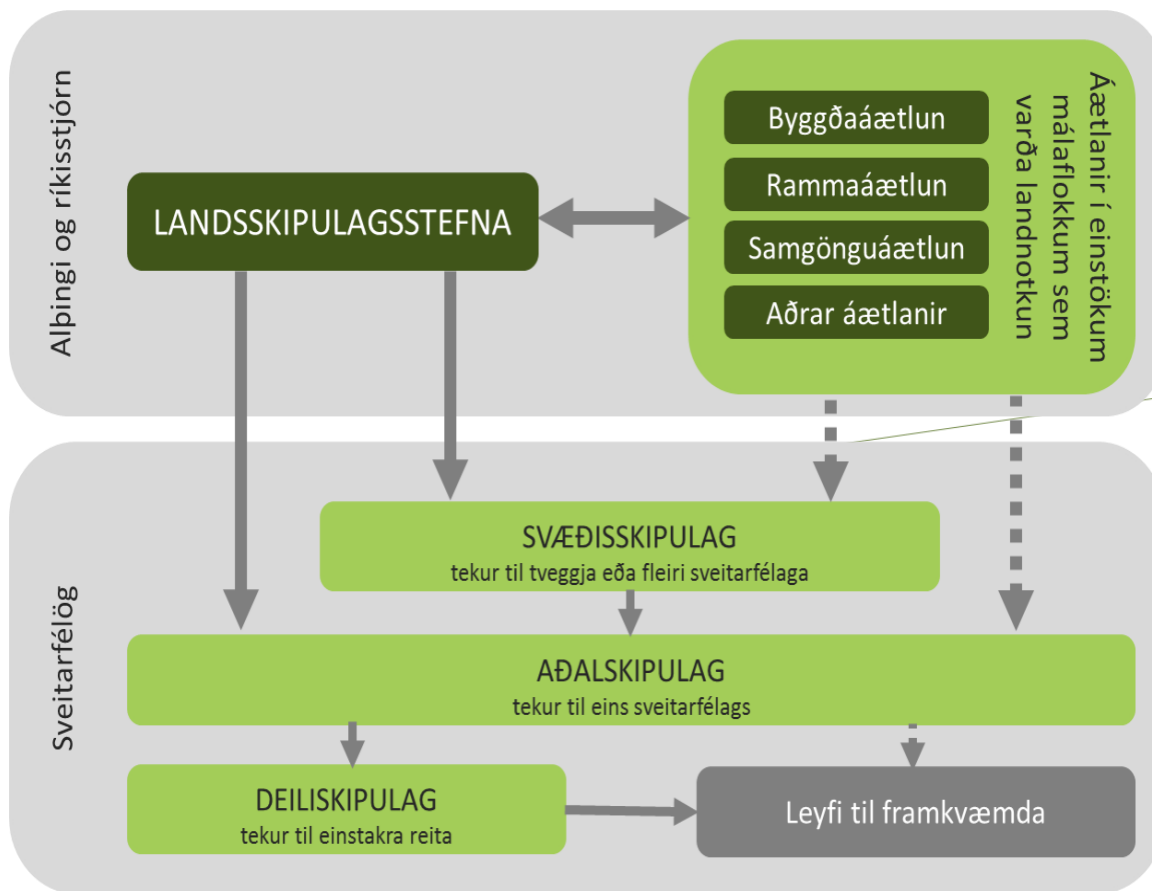
Umhverfis- og auðlindaráðherra hefur ákveðið að hefja nýtt ferli – viðbót við núverandi stefnu

Unnið er að endurskoðun og uppfærslu mælikvarðaheftis landsskipulagsstefnu

- *Skipulagsmál á Íslandi 2018*

Verkefni Landsskipulagsstefnu um kortlagningu mannvirkja á miðhálandinu er lokið. Grunnur fyrir frekari stefnumótun

- *Mannvirki á miðhálandinu, framfylgdarverkefni Landsskipulagsstefnu 2015-2026*



Umhverfis- og auðlindaráðuneyti

- Aðgerðaáætlun í loftslagsmálum 2018 – 2030
- Saman gegn sóun. Almenn stefna um úrgangsförvarnir 2016-2027
- Stefnumarkandi landsáætlun um uppbyggingu innviða til verndar náttúru og menningarsögulegum minjum 2018-2029
- Hreint loft til framtíðar 2018-2029
- Áætlun um vernd og orkunýtingu landsvæða (rammaáætlun)

Atvinnuvega- og nýsköpunarráðuneyti


- Stefnumótandi byggðaáætlun 2018-2024
- Stefna stjórnvalda um uppbyggingu flutningskerfis raforku
- Stefna um lagningu raflína

Velferðarráðuneyti

- Framkvæmdaáætlun í málefnum fatlaðs fólks 2017–2021
- Lýðheilsustefna og aðgerðaáætlun sem stuðlar að heilsueflandi samfélagi

Samgöngu og sveitarstjórnarráðuneyti

- Samgönguáætlun 2011-2022
- Fjarskiptaáætlun 2011-2022
- Vöxtur í krafti netsins – byggjum, tengjum og tökum þátt 2013-2016

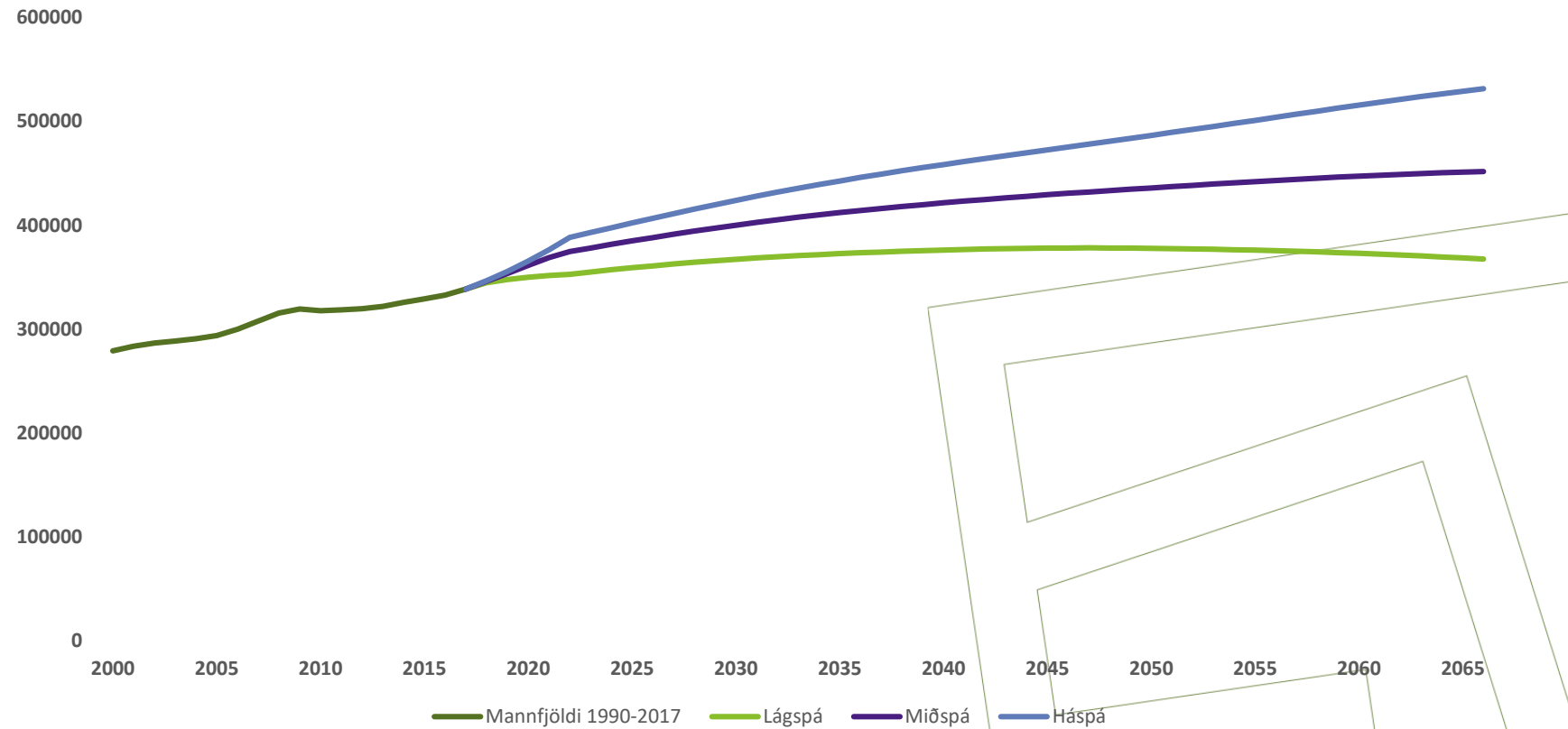


Áætluð íbúapróun er ein lykilforsendna fyrir ákvörðunum í skipulagsáætlunum sveitarfélaga um uppbyggingu íbúðar- og atvinnuhúsnæðis

Hagstofa Íslands birtir reglulega mannfjöldaspá fyrir landið í heild. Nýjasta útgefna mannfjöldaspá Hagstofunnar nær til ársins 2066

Mannfjöldaspá Hagstofunnar er eingöngu gerð fyrir landið í heild. Spár um þróun íbúafjöldans í einstökum sveitarfélögum og einstökum landshlutum er sett fram í aðal- og svæðisskipulagi viðkomandi sveitarfélaga

Mannfjöldapróun 2000 - 2017 og mannfjöldaspá til 2066



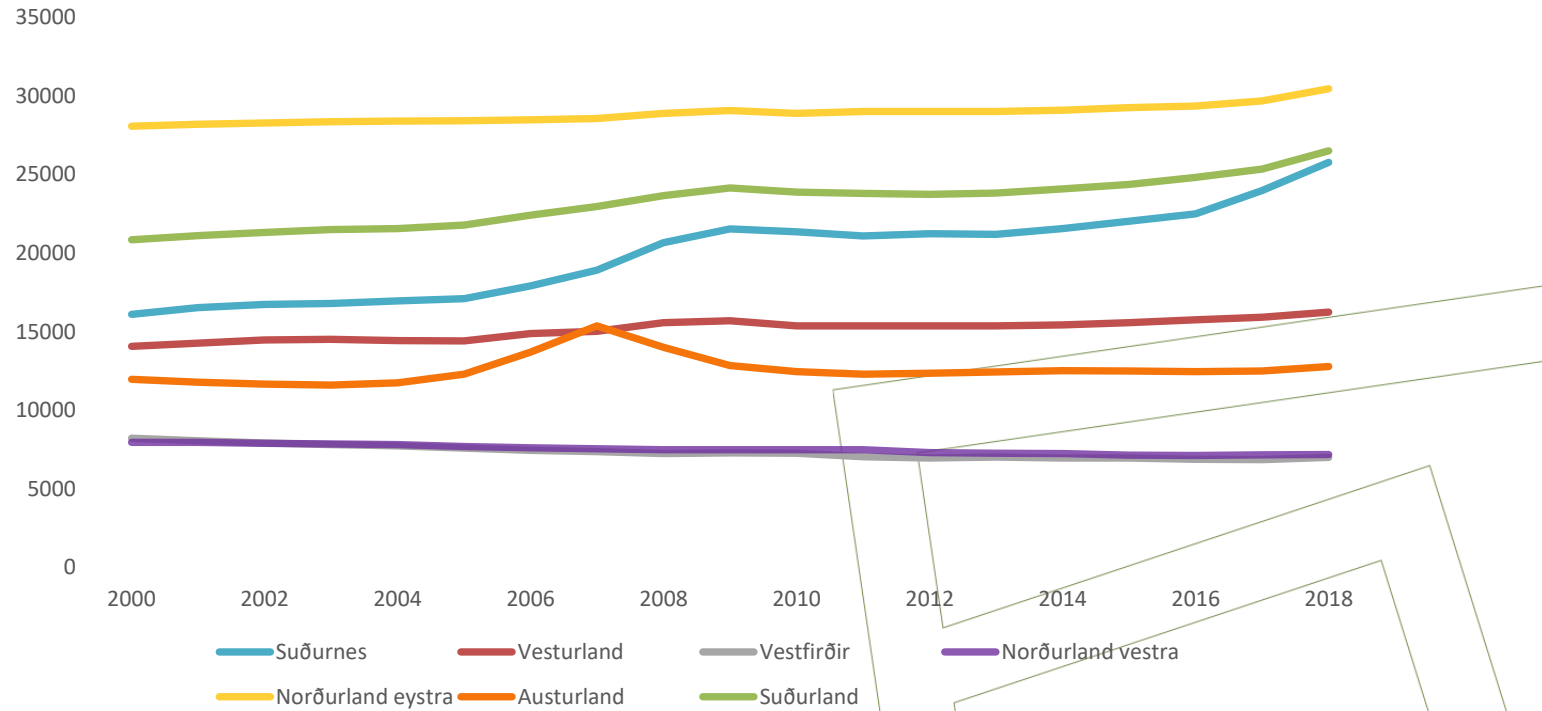
Heimild: Hagstofa Íslands

Jákvæð íbúapróun í flestum landshlutum

Náttúruleg fjölgun og einnig aðflutningur erlendra ríkisborgara

Íbúapróun síðustu ára - ef til vill tilefni til að skoða forsendur áætlana

Íbúapróun eftir landshlutum utan höfuðborgarsvæðisins



Heimild: Hagstofa Íslands

Í byrjun árs 2018 bjuggu 39.570 erlendir ríkisborgarar á Íslandi

Áhrif hagsveiflunnar á íbúapróun – aðflutningur erlendra ríkisborgara

Áskorun að taka á móti nýjum íbúum – húsnæðismál o.fl.

Aðfluttir umfram brottflutta



Heimild: Hagstofa Íslands

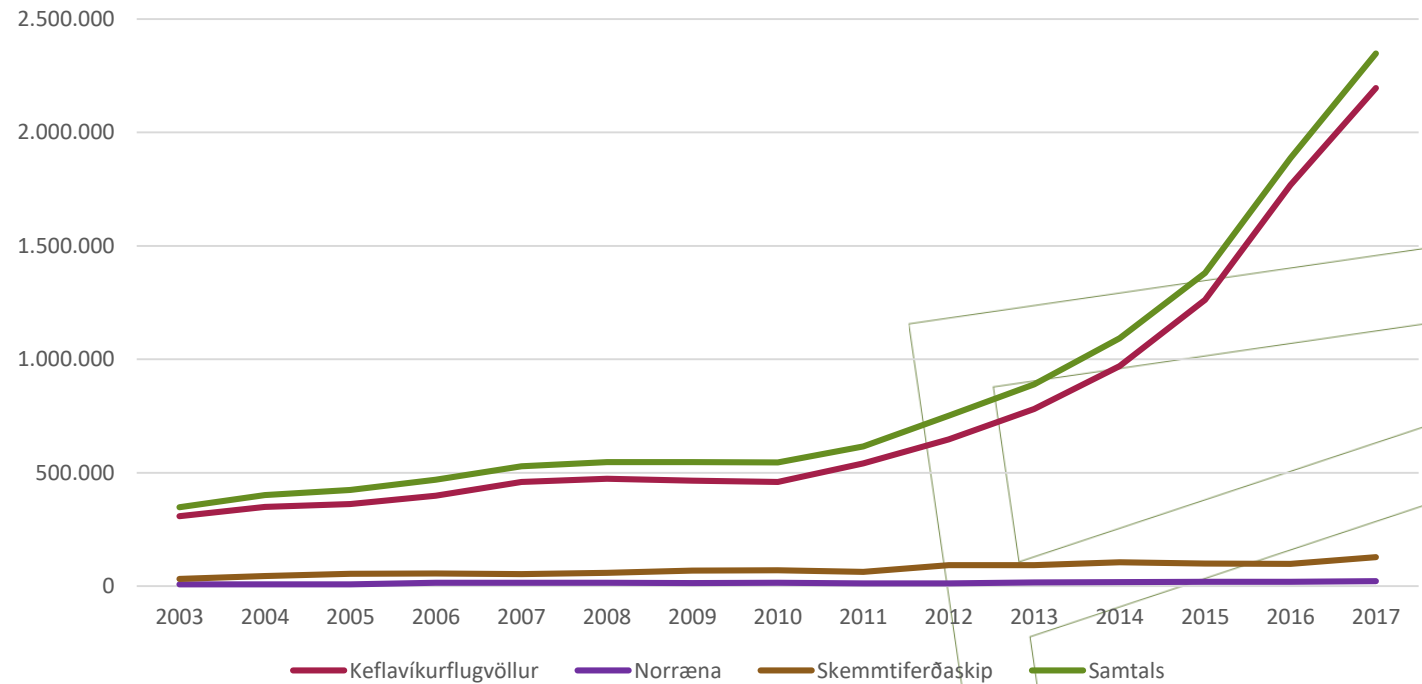
Mælikvarðar og áskoranir - ferðaþjónusta

Ferðaþjónusta er sú atvinnugrein sem hefur vaxið hvað mest á undanförunum árum

Í skipulagsáætlunum sveitarfélaga er m.a. mörkuð stefna um þjónustu, gistaðstöðu og afþreyingu fyrir ferðamenn. Einnig hafa sveitarfélög í auknum mæli nýtt aðal- og svæðisskipulagsgerð sem grunn fyrir ímyndarvinnu um sérstöðu og styrk viðkomandi svæðis

Stefnumörkun stjórnvalda og uppbygging innviða

Fjöldi ferðamanna



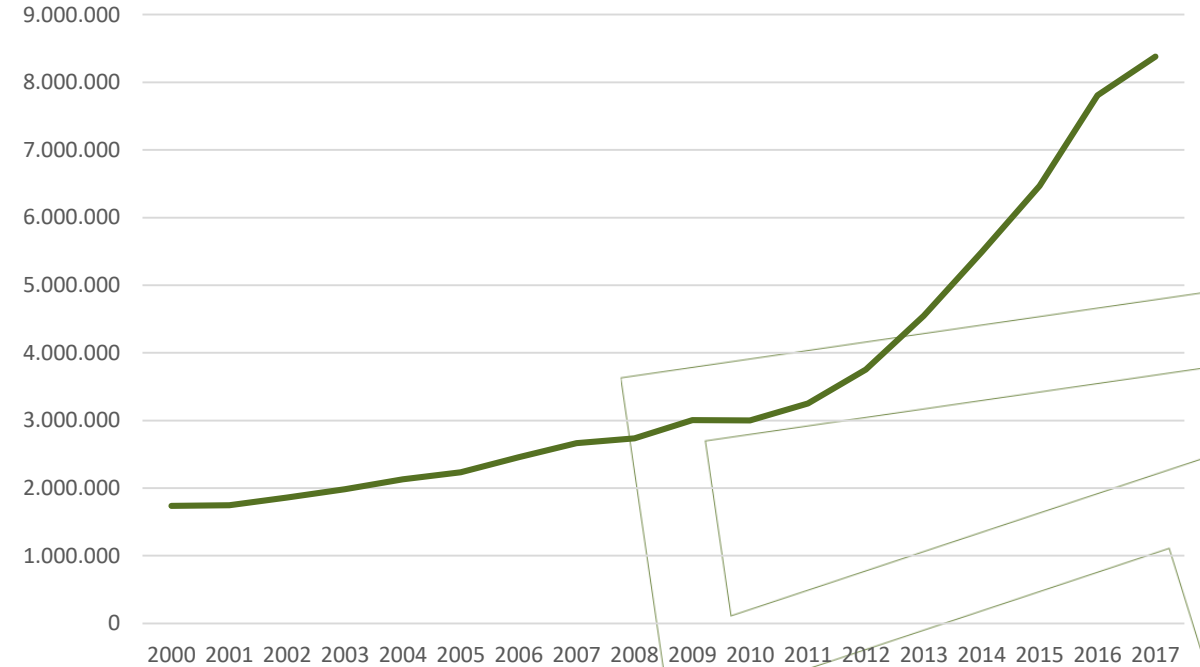
Heimild: Ferðamálastofa og Hagstofa Íslands

Fjöldi ferðamanna hefur verið mestur yfir sumartímenn en ferðamönnum hefur einnig fjölgað hlutfallslega meira yfir vetrarmánuðina

-Helmingur ferðamanna kom að sumri til árið 2010 en árið 2017 var hlutdeild sumarsins komin í 35,4% (Ferðamannastofa)

Umfangsmikið deiliahagkerfi eða íbúðagisting í ferðaþjónustu (Airbnb) utan við gögn Hagstofu Íslands

Gistinætur – allar tegundir gististaða



Heimild: Hagstofa Íslands

- Skipulagsgerð sveitarfélaga hefur hlutverk þegar kemur að því að takast á við þær áskoranir sem blasa við staðbundið og ekki síður í stærra samhengi, á landsvísu og hnattrænt
 - Loftslagsbreytingar
 - Sjálfbær þróun - Heimsmarkmið Sameinuðu þjóðanna
 - Ferðaþjónusta
 - Húsnæðismál
 - Orkuflutningur
 - Samgöngur
 - Tæknibreytingar
- Í sumum tilfellum eru ákvarðanir í skipulagi teknar af stjórnvöldum á landsvísu, en útfærðar í skipulagsáætlunum sveitarfélaga
 - Kallar á aðkomu/þátttöku sveitarfélaganna á fyrri stigum ákvarðanaferlis
 - Dregur ekki úr mikilvægi aðalskipulags við útfærslu stefnu um þau málefni



Takk fyrir mig

