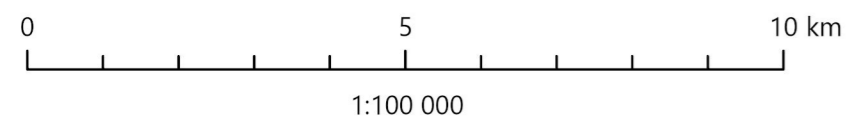


Nýting:

- Mörk strandsvæðisskipulags
- Almenn nýting
- Lagnir og vegir
- Orkuvinnsla
- Siglingar
- Staðbundin nýting
- Umhverfi og náttúra

Til skýringar:

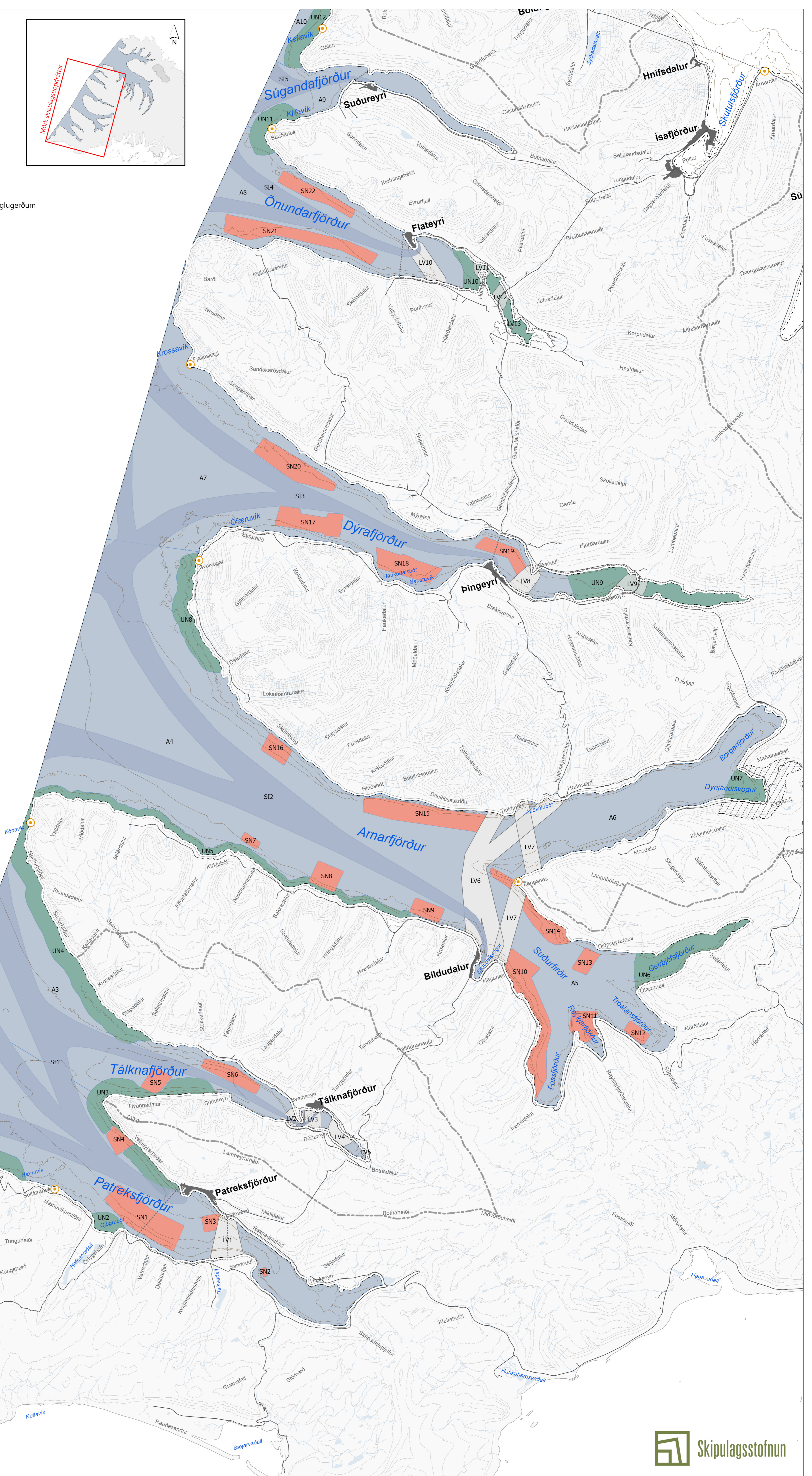
- Sveitarfélagamörk
- Þjóðvegir
- Hæðarlínur (100 m)
- Dýptarlínur
- Friðlýst svæði
- Hafnarsvæði skv. reglugerðum
- Þéttbýli
- Vötn og ár
- Jöklar
- Vitar

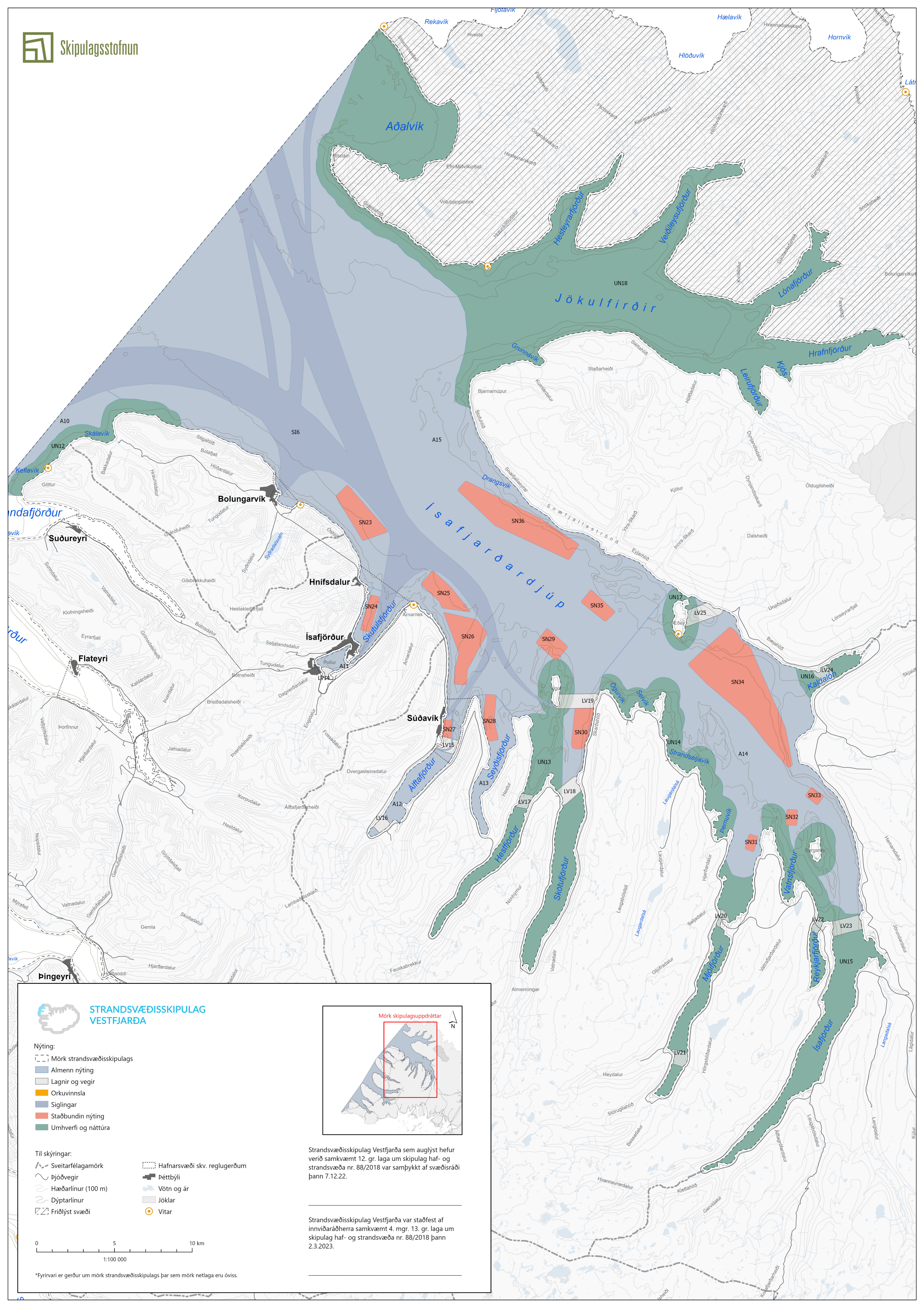


\*Fyrirvari er gerður um mörk strandsvæðisskipulags þar sem mörk netlaga eru óviss.

Strandsvæðisskipulag Vestfjarða sem auglýst hefur verið samkvæmt 12. gr. laga um skipulag haf- og strandsvæða nr. 88/2018 var samþykkt af svæðisráði þann 7.12.22.

Strandsvæðisskipulag Vestfjarða var staðfest af innviðaráðherra samkvæmt 4. mgr. 13. gr. laga um skipulag haf- og strandsvæða nr. 88/2018 þann 2.3.2023.

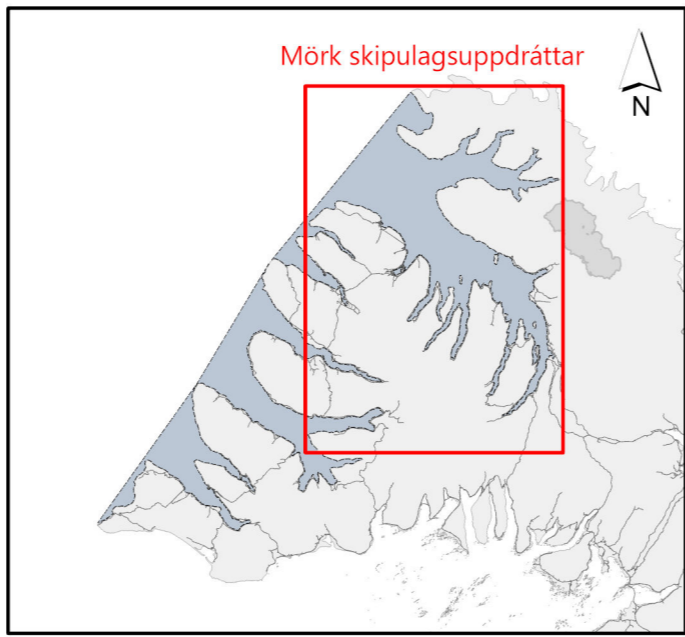




**STRANDSVÆÐISSKIPULAG VESTFJARÐA**

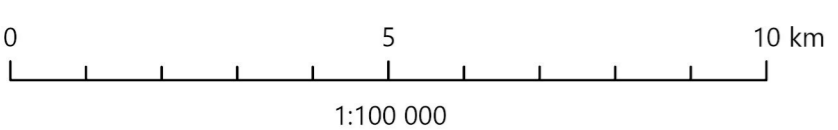
- Nýting:
- Mörk strandsvæðisskipulags
  - Almenn nýting
  - Lagnir og vegir
  - Orkuvinnsla
  - Siglingar
  - Staðbundin nýting
  - Umhverfi og náttúra

- Til skýringar:
- Sveitarfélagamörk
  - Þjóðvegir
  - Hæðarlínur (100 m)
  - Dýptarlínur
  - Friðlýst svæði
  - Hafnarsvæði skv. reglugerðum
  - Þéttbýli
  - Vötn og ár
  - Jöklar
  - Vítar



Strandsvæðisskipulag Vestfjarða sem auglýst hefur verið samkvæmt 12. gr. laga um skipulag haf- og strandsvæða nr. 88/2018 var samþykkt af svæðisráði þann 7.12.22.

Strandsvæðisskipulag Vestfjarða var staðfest af innviðaráðherra samkvæmt 4. mgr. 13. gr. laga um skipulag haf- og strandsvæða nr. 88/2018 þann 2.3.2023.



\*Fyrirvari er gerður um mörk strandsvæðisskipulags þar sem mörk netlaga eru óviss.