


# Forsamráð Holtavörðuheiðarlína 1

Fundur hjá Skipulagsstofnun 29. nóvember 2021

Bryndís Skúladóttir, Verkefnastjóri

Rut Kristinsdóttir, sérfræðingur

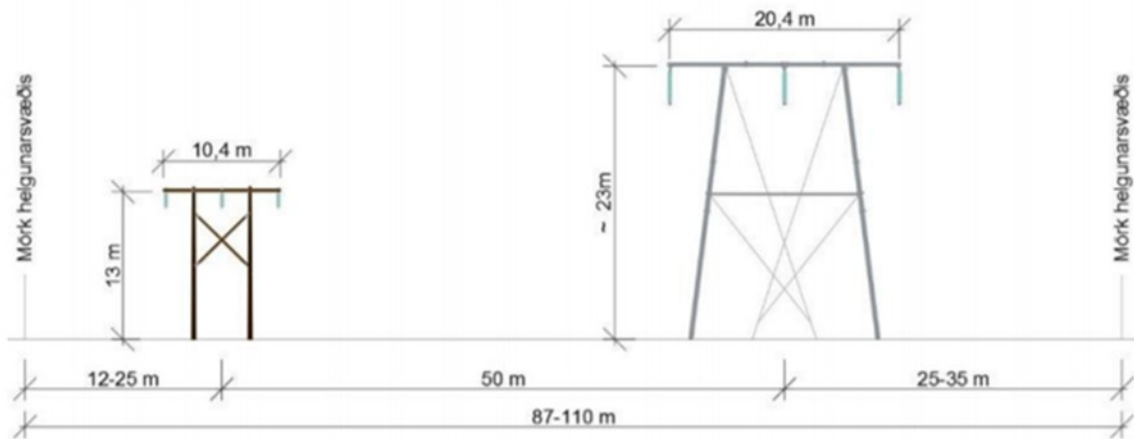




# Helstu forsendur

- Upphafspunktur er Klafastaðir hjá Grundartanga við Hvalfjörð
- Endapunktur er á norðanverðri Holtavörðuheidi
- Æskilegt er að línan liggi vel við mögulegum framtíðartengingum til meginbyggðakjarna í Borgarfirði sem og vestur á Snæfellsnes.

- Flutningsspenna 220 kV
- Línan er ráðgerð sem stöguð stálröramöstur með um 330 m lengd milli mastra.
- Breidd mannvirkjabeltis og hæð mastra gæti orðið líkt og á myndinni sem unnin var fyrir annað verkefni
- Helgunarsvæði háð aðstæðum í landi. Þar eru takmarkanir í landnotkun, t.d. byggingar og hávaxinn gróður. Ýmis önnur landnotkun í lagi.



MYND 6-99 Skýringarmynd af byggingarbanni við möstur, tveggja samhliða raflína í lofti. Hægra megin er 220 kV lína eins og sú sem hér er lögð fram til mats en vinstra megin tréstaurlína sambærileg núverandi Kröflulínu 1.

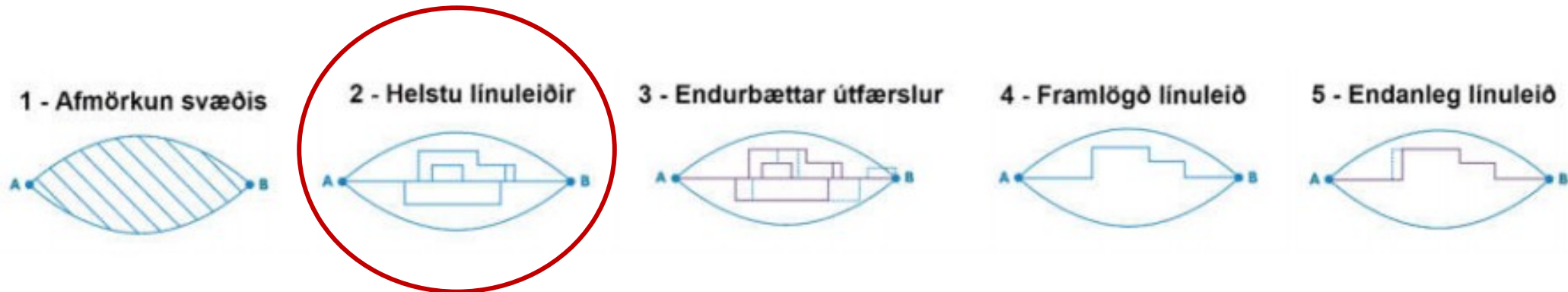
# Undirbúningur framkvæmda

1.  Stofnun verkefnaráðs
2.  Kynningar og samráðsfundir
3.  Valkostagreining
4.  Mat á umhverfisáhrifum
5.  Skipulag sveitarfélaga
6.  Leyfi Orkustofnunar
7.  Samningar
8.  Framkvæmdaleyfi
9.  Hönnun
10.  Útboð
11.  Framkvæmdir

# Kynningar og valkostagreining

- Valkostagreining
  - Fundir verkefnaráðs, landeigendafundir og opið samráð með vefsja
  - Unnið úr athugasemdum og settar fram tillögur að valkostum um línuleið
  - Kynning á valkostum undirbúin
- Rannsóknir í sumar
  - Fornleifa- og gróðurannsókn á hluta af línuleið
  - Forkönnun vegna ferðaþjónustu og útivistar unnin
- Matsáætlun
  - Matsáætlun í undirbúningi
  - Gagnaöflun fyrir matsáætlun
  - Forsamráð Skipulagsstofnunar með sveitarfélögum
- Útboð á verkhönnun sem styður við mat á umhverfisáhrifum

# Ferli við ákvörðun á línuleið frá A til B



1. Afmörkun athugunarsvæðis
2. **Fyrstu hugmyndir um mögulegar línuleiðir**
3. Endurbættar útfærslur eftir samráð og nánari athuganir
4. Framlögð línuleið í mati á umhverfisáhrifum (aðalvalkostur)
5. Endanleg línuleið, síðustu breytingar eftir mat á umhverfisáhrifum, lögð fyrir sveitarstjórnir við umsókn um framkvæmdaleyfi

# Efnistaka

- Forkönnun á efnispörf og efnistökusvæðum hefur verið unnin
- Efnispörf eykst eftir því sem norðar dregur
- Tiltækum efnistökusvæðum fækkar þegar norðar dregur
- Leita þarf nýrra efnistökusvæða á hluta línuleiðar

# Staða skipulagsmála

- Línan er fyrirhuguð um Hvalfjarðarsveit, Skorradalshrepp, Borgarbyggð og Húnaþing vestra.
- Aðalskipulag í gildi:
  - Aðalskipulag Hvalfjarðarsveitar 2008-2020. Staðfest 2010.
    - Endurskoðun í auglýsingu.
  - Aðalskipulag Skorradalshrepps 2010-2022. Staðfest 2013.
  - Aðalskipulag Borgarbyggðar 2010-2022. Staðfest 2011.
  - Aðalskipulag Húnaþings vestra 2014-2026. Staðfest 2021.



# Stefnumörkun um Holtavörðuheiðarlínu?

- Í gildandi aðalskipulagi sveitarfélaganna er ekki útfærð sérstök stefna um Holtavörðuheiðarlínu 1.
- Í auglýstu aðalskipulagi Hvalfjarðarsveitar er línan tilgreind. Fram kemur að áætlað sé að hún liggi að mestu samsíða Vatnshamralínu 1, en ekki liggi fyrir endanleg lega.
- Landsnet mun þurfa að óska eftir skipulagbreytingum fyrir línu og efnistökusvæði.

# Samlegð skipulagsmála og umhverfismats?

## 8. gr. Forsamráð.

- .....Markmið forsamráðs er að **stuðla að samræmdu og skilvirku ferli umhverfismats, skipulags og leyfisveitinga** vegna fyrirhugaðrar framkvæmdar, einnig að **greiða fyrir miðlun upplýsinga á milli framkvæmdaraðila, stjórnvalda og almennings** auk þess að stuðla að gæðum rannsókna og gagna.
- Við forsamráð **skal taka afstöðu til þess hvort sameina skuli skýrslugerð og/eða kynningu.**

## 9. gr. Sameining skýrslugerðar og kynningar samkvæmt skipulagslöggjöf.

- Þegar framkvæmd sem fellur undir málsmeðferð skv. 19. gr. eða IV. kafla kallar jafnframt á skipulagsgerð á grundvelli skipulagslaga er **heimilt að sameina skýrslugerð um umhverfismat framkvæmdarinnar samkvæmt lögum þessum og skýrslugerð um umhverfismat skipulagstillögunnar samkvæmt lögum þessum og skipulagslögum. Sama gildir um kynningu fyrir almenningi og umsagnaraðilum samkvæmt lögum þessum og skipulagslöggjöfinni.**

# Möguleikar á samlegð?

- Landsnets hyggst leggja fram matsáætlun í upphafi árs 2022.
- Er möguleiki að skipulagslýsingar geti tengst henni með einhverjum hætti?
- Landsnet mun í kjölfarið vinna umhverfismat á framlögðum valkostum.
- Kynnt í umhverfismatsskýrslu í lok árs 2022 og þá hver er aðalvalkostur Landsnets.
- Hvaða möguleikar eru þá fyrir hendi?

# Uppbygging flutningskerfisins

Markmiðið er að undirbúningsferlið skili skynsamlegri niðurstöðu þar sem tekið er tillit til sem flestra þátta með hliðsjón af öryggi, umhverfi og efnahag

