

Samspil Borgarlínu og byggðarmynsturs



Skipulagsdagurinn

15. september 2017

Samgöngu- og þróunarás Borgarlína

„Samgöngu- og þróunarás er hryggjarstykkið í Höfuðborgarsvæðinu 2040 og verður langtíma verkefni á samstarfsvettvangi sveitarfélaganna í útfærslu og þróun.“

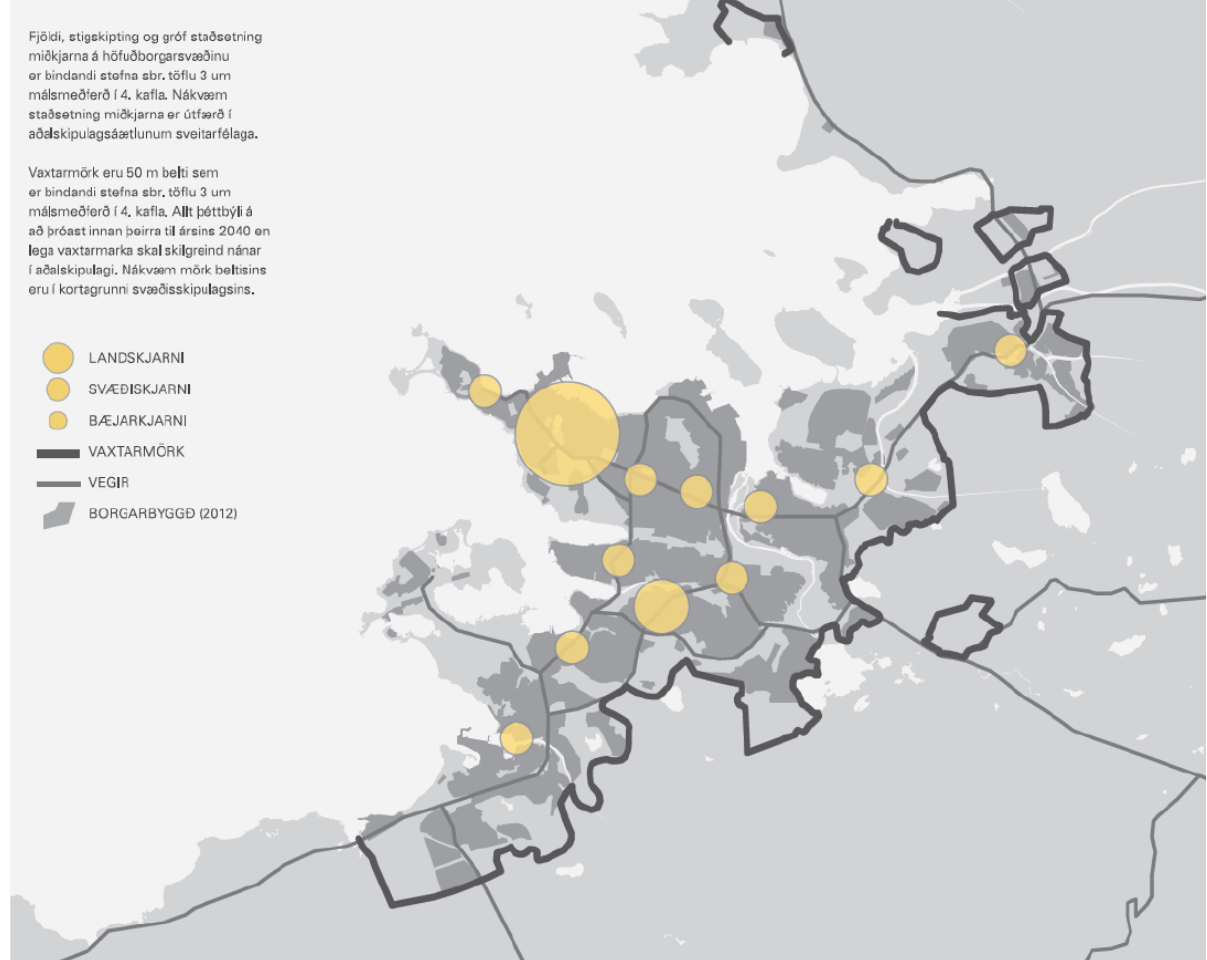
„Samgöngu- og þróunarásinn mun tengja sveitarfélögin saman og liggja um kjarna þeirra.“

„Við ákvörðun um legu hágæða almenningsamgangna – Borgarlínu – mótast samgöngu- og þróunarás endanlega. Mikilvægt er að uppbygging Borgarlínu verði samhliða þéttingu núverandi byggðar“

Fjóði, stígskipting og gróf staðsetning miðkjarna á höfuðborgarsvæðinu er bindandi stofna sbr. tölflu 3 um málsmeðferð í 4. kafla. Nákvæm staðsetning miðkjarna er útfærð í aðalskipulagsáætlunum sveitarfélaga.

Vaxtarmörk eru 50 m beltí sem er bindandi stofna sbr. tölflu 3 um málsmeðferð í 4. kafla. Allt þéttbýli á að þróast innan þeirra til ársins 2040 en lög vaxtarmarka skal skilgreind nánar í aðalskipulagi. Nákvæm mörk beltisins eru í kortgrunni svæðisskipulagsins.

- LANDSKJARNI
- SVÆDISKJARNI
- BÆJARKJARNI
- VAXTARMÖRK
- VEGIR
- BORGARBYGGÐ (2012)



A. Upphafsfasi – stefnumótun og undirbúningur.
Nýtt svæðisskipulag

B. Gróf vinsun – mótun heildarkerfis.
Lega í SSK og ASK eftir atvikum

C. Undirbúningur 1. áfanga.
Fjármögnun

D. Framkvæmdamat og
deiliskipulagsgerð

E. Hönnun og
framkvæmdir

Aðlögun leiðarkerfis Strætó

Uppbygging á þróunarásum



Vöxtur er verðugt viðfangsetni. Til að vel lukkist þarf að
samþætta skipulag samgangna og byggðamynsturs.
Auknar fjárfestingar í samgöngum fylgja vexti.

70.000

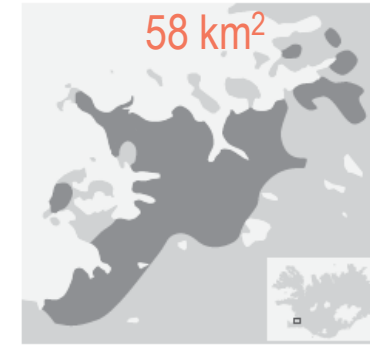
A large crowd of people is gathered outdoors, likely at a festival or public event. The crowd is dense and diverse, with many people looking towards the camera. In the background, there are buildings and a clear blue sky. The number '70.000' is overlaid in large, white, sans-serif font across the center of the image.

1985

2012

+132 %

Dreifing byggðar



+52 %

Íbúafjöldi

135.000

205.000

-35 %

Íbúar / ha



+200 %


ÁDU í Ártúnsbrekku



25.000



75.000



2040
2030

76% → **58 %**
64 %

4% → **12%**
9%

20% → **30%**
27%

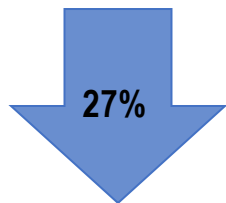
Ný umferðarspá 2030

Breyttar ferðavenjur:


Bílaumferð m.v. grunnár (2012)

20 ma. fjárfesting ríkisins í stofnvegakerfinu

Tafir minnka



Heildar-akstur eykst



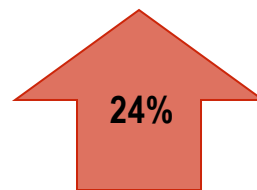
30 - 40 ma. fjárfesting í almenningssamgöngum með sveitarfélögum

Óbreyttar ferðavenjur:

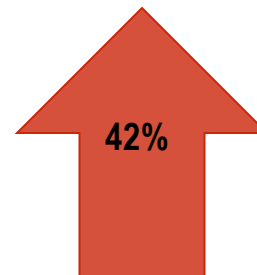
Bílaumferð m.v. grunnár (2012)

50 ma. fjárfesting ríkis í stofnvegakerfi

Tafir aukast

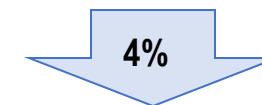


Heildar-akstur eykst




100 ma. fjárfesting ríkis í stofnvegakerfinu

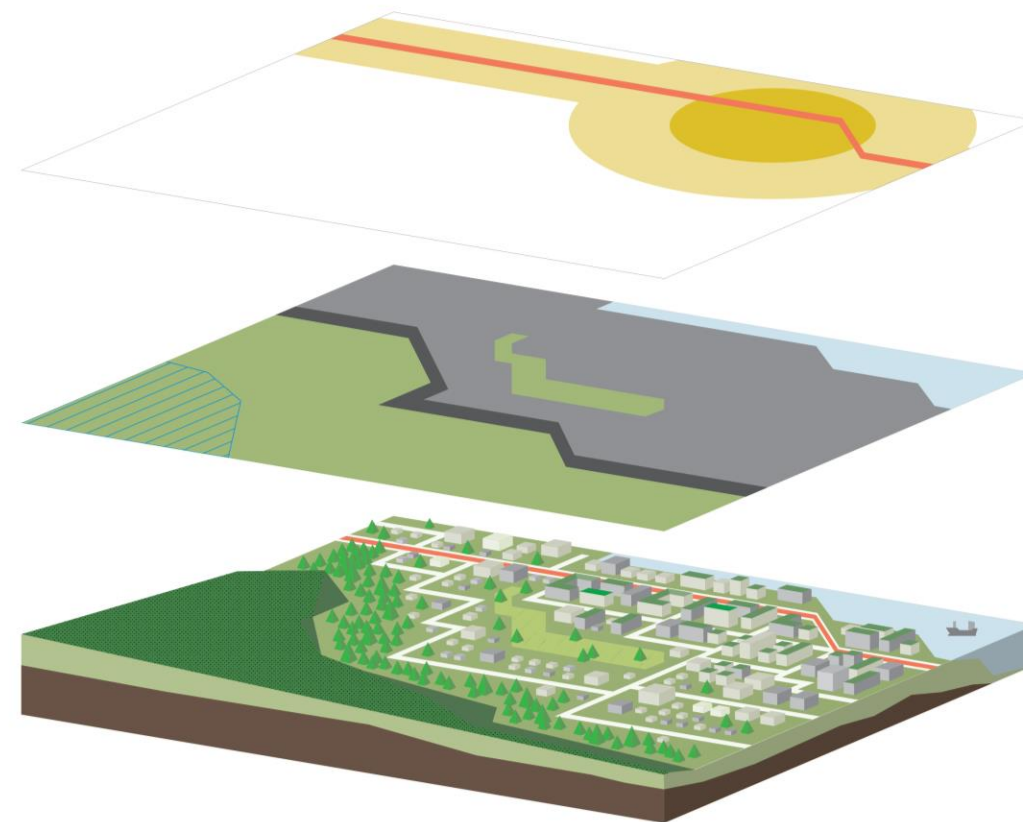
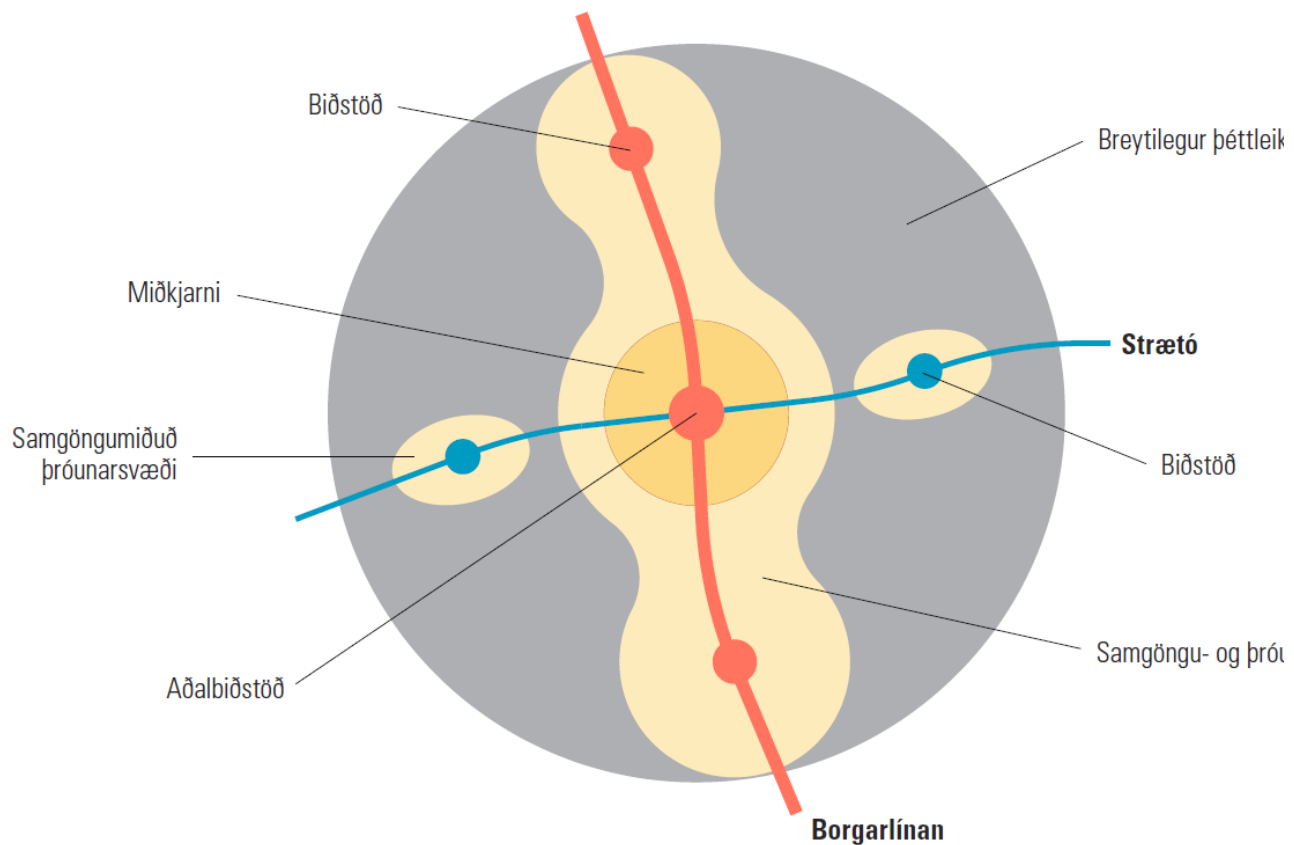
Tafir minnka



Heildar-akstur eykst



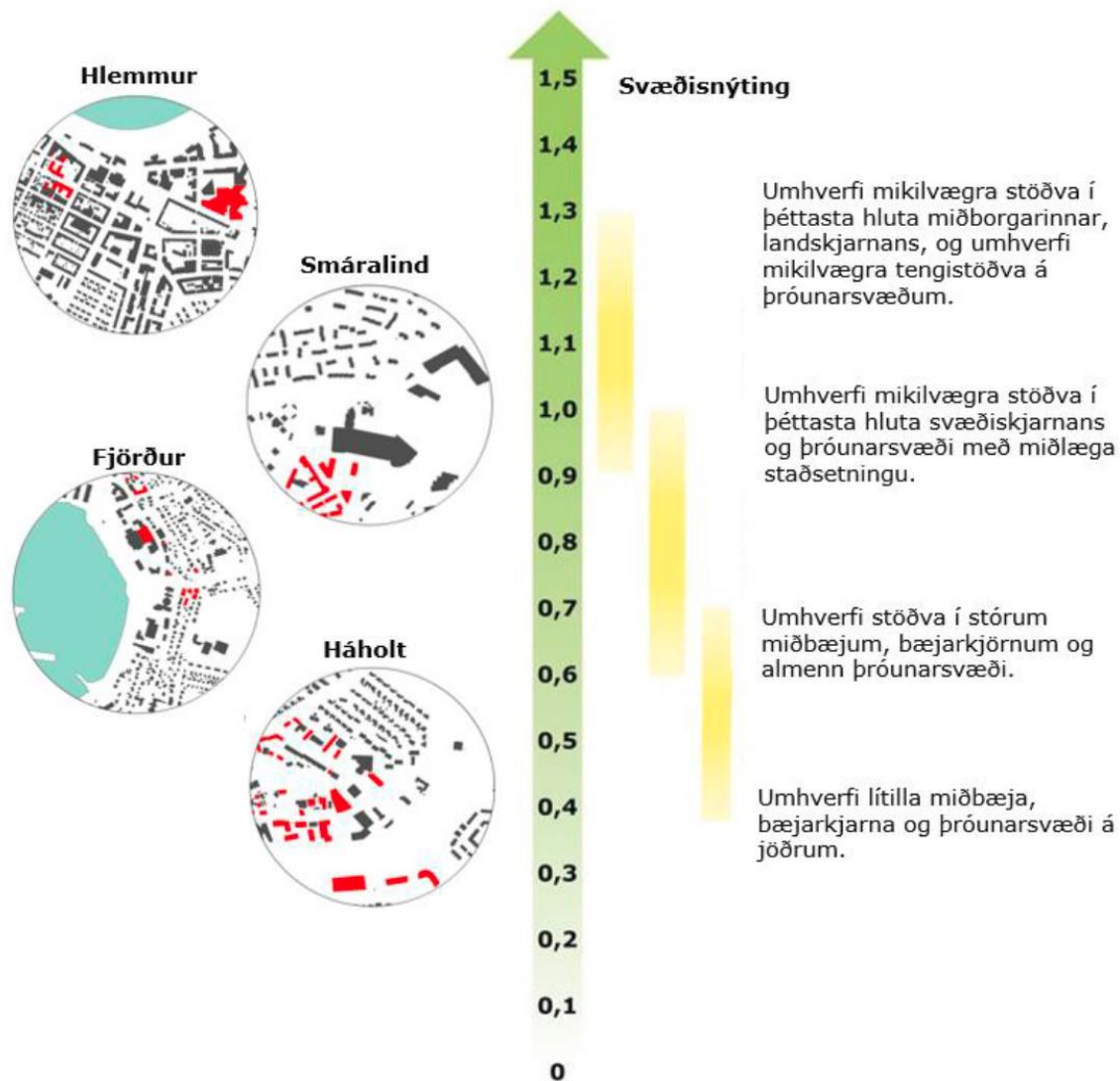
Óbreytt fjárfesting í almenningssamgöngum



- ▶ Uppbyggingu skal beint á þróunarsvæði Borgarlínu.
- ▶ Samgöngumiðað skipulag.
- ▶ Blöndun íbúðar- og atvinnuhúsnæðis.

- ▶ Fjölbreyttur húsnæðiskostur.
- ▶ Gæði hins byggða umhverfis.
- ▶ Kröfur um bíla- og hjólastæði.

Stefna um þéttleika byggðar



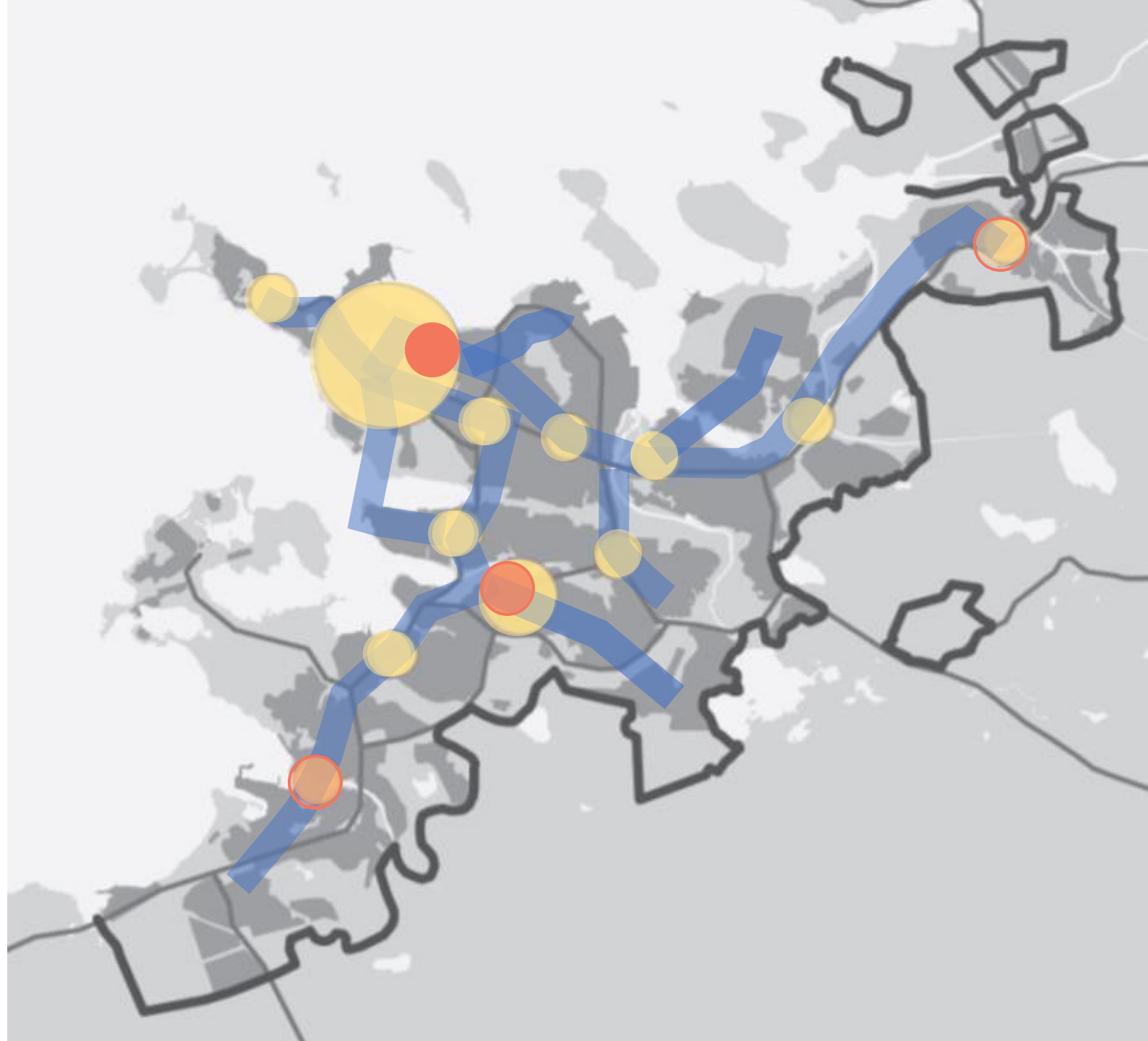

Fólksfjöldi er forsenda massaflutninga

Aðalskipulag:

- Viðmið um lágmarks svæðisnýtingu
- Tekið tillit til sérkenna

Mismundandi þéttleiki:

1. Landskjarnar og mikilvægar tengistöðvar
2. Svæðiskjarni
3. Stórir miðbæir, bæjarkjarnar
4. Litlir miðbæir, bæjarkjarnar, jaðrar



Samgöngumiðuð byggðaþróun

2.1.2 Svæðisskipulagsnefnd setur fram samræmdar leiðbeiningar um samgöngumiðaða byggðaþróun sem hafa á til viðmiðunar í miðkjörnum og á völdum svæðum. Þar verða m.a. sett fram viðmið um þéttleika byggðar, aðgengi að almenningssamgöngum og bílastæðafjölda og aðrar aðgerðir sem ýta undir vistvænar samgöngur.



Gæði hins byggða umhverfis

5.1.1 Svæðisskipulagsnefnd mótar leiðbeiningar um ákjósanlegar útfærslur byggðarmynsturs sem stuðli að gæðum byggðar og sjálfstæðum hverfiseiningum.

5.1.4 Við útfærslu markmiðs 5.1 verða sveitarfélög að gæta að verndun byggingararfs og umhverfis. Metið verði hvort fyrirhuguð byggð kalli á húsakönnun og/eða umhverfisgreiningu. Sérstök áhersla verði lögð á vel heppnaðar útfærslur við þéttingu eldri byggðar.

5.1.6 Skipulagsstofnun aðstoði við mótun leiðbeininga um útfærslur og viðmið sjálfstæðra hverfiseininga.



HEIMSMARKMIÐIN

Markmið Sameinuðu þjóðanna um sjálfbæra þróun



11.2 Eigi síðar en árið 2030 verði öllum veittur aðgangur að öruggum, aðgengilegum og sjálfbærum flutningakerfum á viðráðanlegu verði og öryggi á vegum bætt, einkum með auknum almenningssamgöngum, þar sem sérstök áhersla verði lögð á þarfir þeirra sem eru í viðkvæmri stöðu, kvenna, barna, fatlaðs fólks og eldra fólks.

LEIÐARLJÓS

Í landsskipulagsstefnu er eftirfarandi lagt til grundvallar auk markmiða skipulagslaga:

- ✓ Að skipulag byggðar og landnotkunar stuðli að sjálfbærri þróun.
- ✓ Að skipulag byggðar og landnotkunar sé sveigjanlegt og stuðli að seiglu gagnvart samfélags- og umhverfisbreytingum.
- ✓ Að skipulag byggðar og landnotkunar stuðli að lífsgæðum fólks.
- ✓ Að skipulag byggðar og landnotkunar styðji samkeppnishæfni landsins alls og einstakra landshluta.



3.1 Heildstætt búsetumynstur og jafnvægi í byggðapróun

Skipulag byggðar og þróun þéttbýlis stuðli að samkeppnishæfni og þoli samfélags í einstökum landshlutum og á landinu í heild

3.2 Sjálfbært skipulag þéttbýlis

Skipulag byggðar stuðli að sjálfbærri þróun þéttbýlisstaða með þéttri, samfelldri byggð, endurskipulagningu vannýtttra svæða og eflingu nærsamfélags. Uppbygging íbúðar- og atvinnuhúsnæðis verði í samræmi við þarfir samfélagsins á hverjum tíma og til framtíðar

3.3 Gæði hins byggða umhverfis

Skipulag byggðar og bæjahönnun stuðli að gæðum í hinu byggða umhverfi og að yfirbragð og mælikvarði nýrrar byggðar falli að bæjarmynd viðkomandi staðar og sögulegri byggð. Jafnframt verði stuðlað að heilnæmu umhverfi sem veiti góð skilyrði til búsetu og möguleika til fjölbreyttrar útiveru

3.4 Samkeppnishæf samfélög og atvinnulíf

Skipulag byggðar og landnotkunar stuðli að samkeppnishæfni og eflingu samfélags og atvinnulífs

3.5 Sjálfbærar samgöngur

Skipulag byggðar og landnotkunar feli í sér samþætta stefnu um byggð og samgöngur með áherslu á greiðar, öruggar og vistvænar samgöngur og fjölbreytta ferðamáta

Endurkoma hins sjálfbæra þorps

