



Suðurnesjalína 2

Milli Hamraness í Hafnarfirði og Rauðamels í Grindavík

Kortahefti

September 2019

Landsnet - 19040

LANDSNET

Kortahefti 1 - Yfirlitskort

Heiti	Nr. teikningar	Mælikvarði
Yfirlit yfir valkosti	6	1:70 000
Valkostur A: Jarðstrengur meðfram Suðurnesjalínu 1	6-4	1:70 000
A: Jarðstrengur meðfram Suðurnesjalínu 1 Hafnarfjörður (HAF)	6-4-1	1:25 000
A: Jarðstrengur meðfram Suðurnesjalínu 1 Almennigur (ALM)	6-4-2	1:25 000
A: Jarðstrengur meðfram Suðurnesjalínu 1 Strandarheiði (STR)	6-4-3	1:25 000
A: Jarðstrengur meðfram Suðurnesjalínu 1 Njarðvíkurheiði (NJA)	6-4-4	1:25 000
Valkostur B: Jarðstrengur meðfram Reykjanesbraut	6-5	1:25 000
B: Jarðstrengur meðfram Reykjanesbraut Hafnarfjörður (HAF)	6-5-1	1:25 000
B: Jarðstrengur meðfram Reykjanesbraut Almennigur (ALM)	6-5-2	1:25 000
B: Jarðstrengur meðfram Reykjanesbraut Strandarheiði (STR)	6-5-3	1:25 000
B: Jarðstrengur meðfram Reykjanesbraut Njarðvíkurheiði (NJA)	6-5-4	1:25 000
Aðalvalkostur C: Ný loftlína meðfram SN1 um Hrauntungur	6-6	1:25 000
C: Ný loftlína meðfram SN1 um Hrauntungur Hafnarfjörður (HAF)	6-6-1	1:25 000
C: Ný loftlína meðfram SN1 um Hrauntungur Almennigur (ALM)	6-6-2	1:25 000
C: Ný loftlína meðfram SN1 um Hrauntungur Strandarheiði (STR)	6-6-3	1:25 000
C: Ný loftlína meðfram SN1 um Hrauntungur Njarðvíkurheiði (NJA)	6-6-4	1:25 000
Valkostur C ² : Ný loftlína meðfram SN1 í Hamranes	6-9	1:25 000
C ² : Ný loftlína meðfram SN1 í Hamranes Hafnarfjörður (HAF)	6-9-1	1:25 000
C ² : Ný loftlína meðfram SN1 í Hamranes Almennigur (ALM)	6-9-2	1:25 000
Valkostur D: Blönduð leið: Ný loftlína og jarðstrengur milli mastra 58-79	6-7	1:25 000
D: Blönduð leið: Ný loftlína og jarðstrengur milli mastra 58-79 Strandarheiði (STR)	6-7-3	1:25 000
D: Blönduð leið: Ný loftlína og jarðstrengur milli mastra 58-79 Njarðvíkurheiði (NJA)	6-7-4	1:25 000
Valkostur E: Blönduð leið: Ný loftlína og tvírásamöstur	6-8	1:25 000
E: Blönduð leið: Ný loftlína og tvírásamöstur Strandarheiði (STR)	6-8-3	1:25 000
E: Blönduð leið tvírásamöstur Njarðvíkurheiði (NJA)	6-8-4	1:25 000



Yfirlit yfir valkosti



— Núverandi línur	— D: Bönduð leið: Ný loftlína og jarðstrengur meðfram SN1 milli mastra 58-79	■ Tengivirki	— Vegir/slóðar
- - - Núverandi jarðstrengur	- - - A: Jarðstrengur meðfram SN1	□ Framtíðar tengivirki	- - - Þjóðleiðir/Útivistastígar/Reiðleiðir
- - - B: Jarðstrengur meðfram Reykjanesbraut	- - - E: Bönduð leið: Ný loftlína og tvírásamöstur meðfram SN1 milli mastra 58-79	— Afmörkun svæða í umhverfismati	- - - Mörk sveitarfélaga
- - - C: Ný loftlína meðfram SN1 um Hrauntunga			
- - - C²: Ný loftlína meðfram SN1 í Hamranes			

Kortagrunnur:
Sveitarfélagsmörk LMI ISV50 2017
Samgöngur LMI ISV50 2017,
ASK Hafnarfjörður, ASK Sveitarfélagið Vogar
Loftmynd: Loftmyndir ehf.

Hnitakerfi: ISNET93

Dagsetning: 23.5.2019
Gert af: JAK
Kvarði: 1:70.000
Teikn: 6





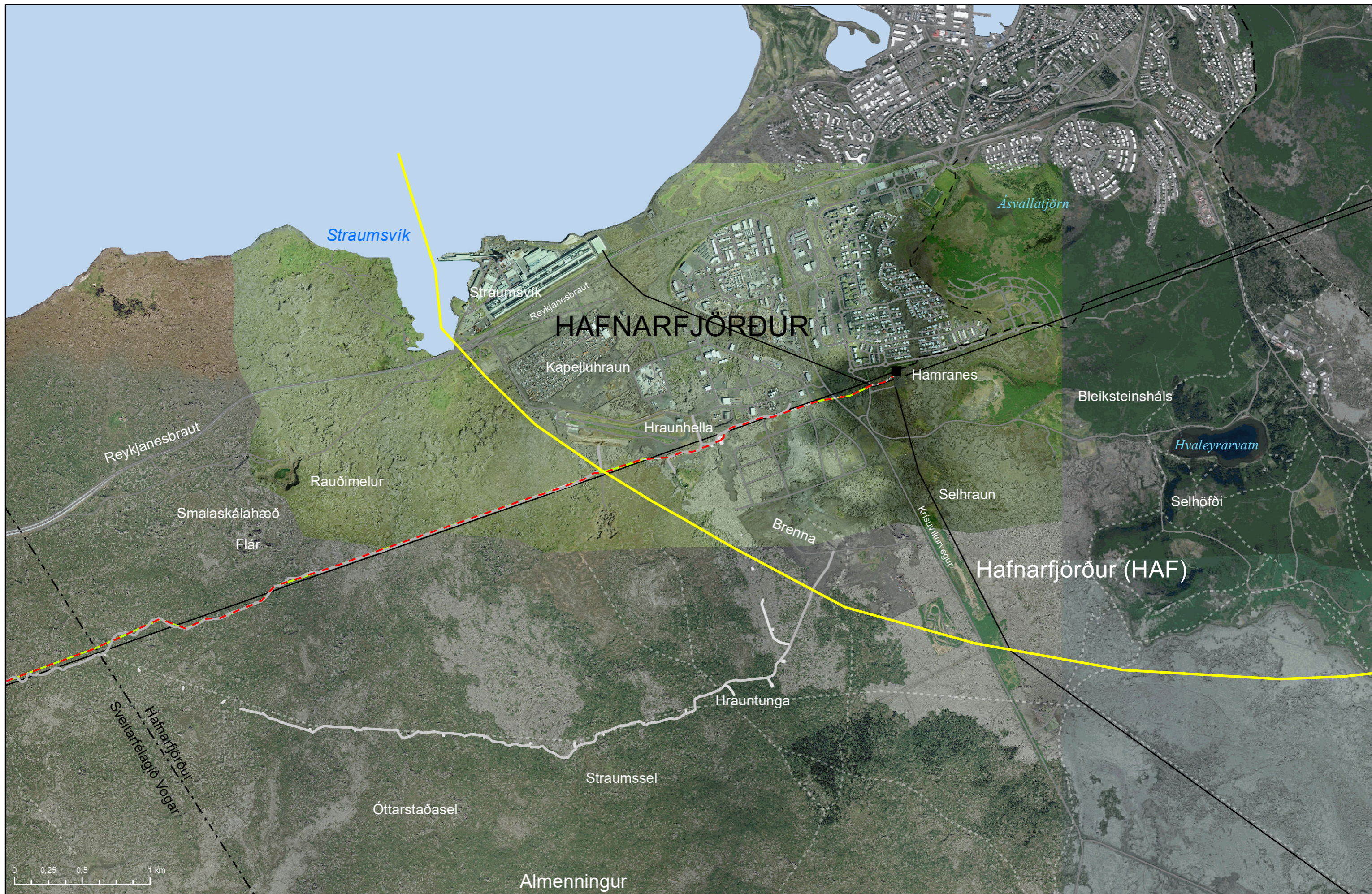
Valkostur A:
Jarðstrengur meðfram
Suðurnesjalínu 1
 LANDSNET

Núverandi línur	Tengivirki	Vegir/slóðar
A: Jarðstrengur meðfram SN1	Framtíðar tengivirki	Þjóðleiðir/Útivistastígar/Reiðleiðir
Afmörkun svæða í umhverfismati		Rask, nýir slóðar og vegir vegna SN2
		Mörk sveitarfélaga

Kortagrunnur:
 Sveitarfélagsmörk LMI ÍSV50 2017
 Samgöngur LMI ÍSV50 2017,
 ASK Hafnarfjörður, ASK Sveitarfélagið Vogar
 Loftmynd: Loftmyndir ehf.
 Hnitakerfi: ISNET93

Dagsetning:	21.5.2019
Gert af:	ÍAK
Kvarði:	1:70.000
Teikn:	6-4





A: Jarðstrengur meðfram Suðurnesjalínu 1
 Hafnarfjörður (HAF)
 LANDSNET

— Núverandi línur	■ Tengivirki	— Vegir/slóðar
- - - Núverandi jarðstrengir		- - - Þjóðleiðir/Útivistastígar/Reiðleiðir
- · - A: Jarðstrengur meðfram SN1		— Rask, nýir slóðar og vegir vegna SN2
— Afmörkun svæða í umhverfismati		- · - Mörk sveitarfélaga

Kortagnunnur:
 Sveitarfélagsmörk LMI ISV50 2017
 Samgöngur LMI ISV50 2017,
 ASK Hafnarfjörður, ASK Sveitarfélagið Vogar
 Loftmynd: Loftmyndir ehf.
 Hnitakerfi: ISNET93

Dagsetning:	21.5.2019
Gert af:	ÍAK
Kvarði:	1:25.000
Teikn:	6-4-1



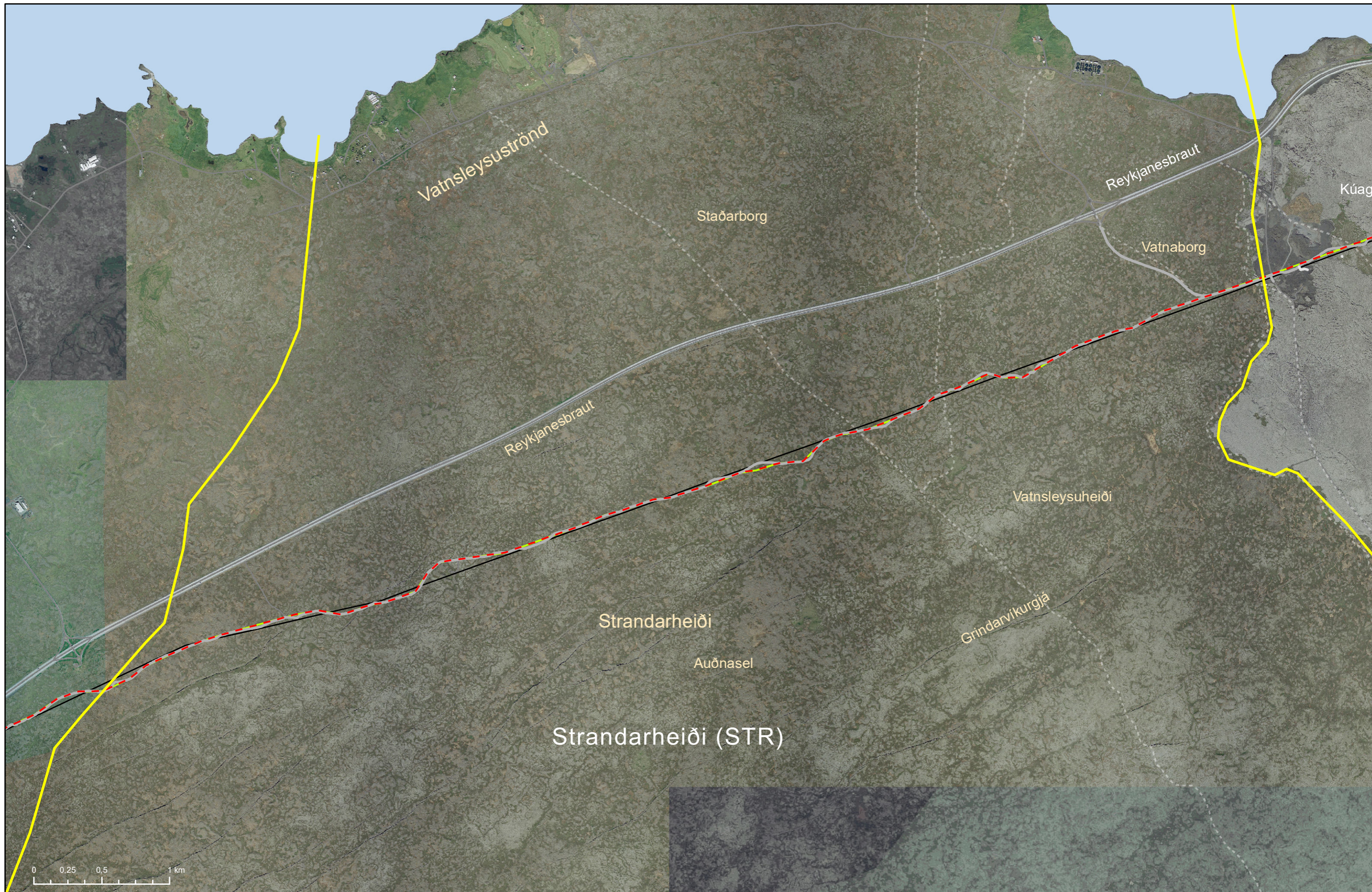


A: Jarðstrengur meðfram Suðurnesjalínu 1
 Almennigur (ALM)
 LANDSNET

Núverandi línur	Vegir/slóðar
A: Jarðstrengur meðfram SN1	Þjóðleiðir/Útivistigir/Reiðleiðir
Afmörkun svæða í umhverfismati	Rask, nýir slóðar og vegir vegna SN2
	Mörk sveitarfélaga

Kortagrunnur: Sveitarfélagsmörk LMI ISV50 2017 Samgöngur LMI ISV50 2017, ASK Hafnarfjörður, ASK Sveitarfélagið Vogar Loftmynd: Loftmyndir ehf.	Dagsetning: 21.5.2019
Hnitakerfi: ISNET93	Gert af: ÍAK
	Kvarði: 1:25.000
	Teikn: 6-4-2





A: Jarðstrengur meðfram Suðurnesjalínu 1

Strandarheiði (STR)
LANDSNET

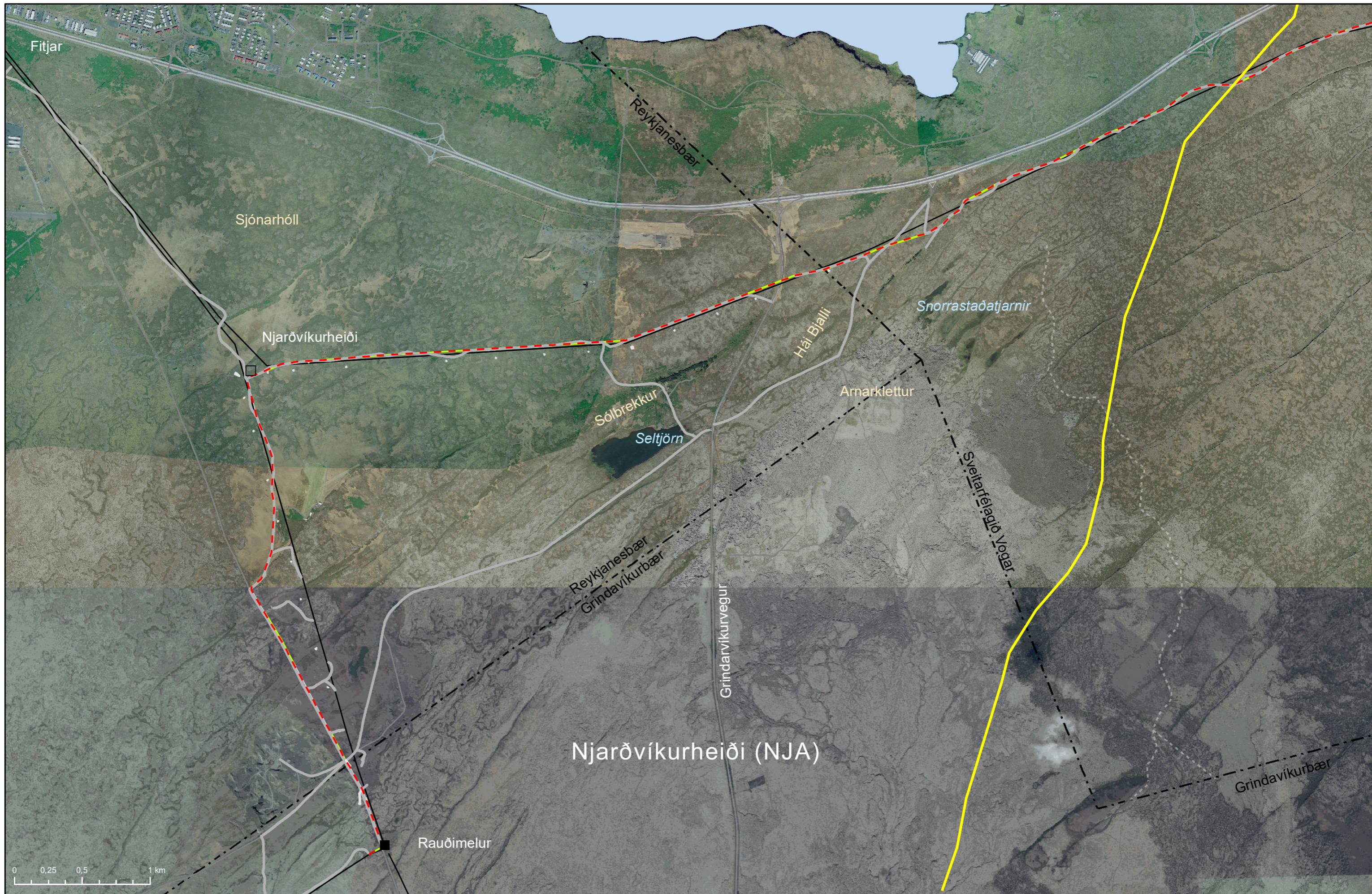
Núverandi línur	Vegir/slóðar
A: Jarðstrengur meðfram SN1	Þjóðleiðir/Útivistastigar/Reiðleiðir
Afmörkun svæða í umhverfismati	Rask, nýir slóðar og vegir vegna SN2
	Mörk sveitarfélaga

Kortagrunnur:
Sveitarfélagsmörk LMI ISV50 2017
Samgöngur LMI ISV50 2017,
ASK Hafnarfjörður, ASK Sveitarfélagið Vogar
Loftmynd: Loftmyndir ehf.

Hnitakerfi: ISNET93

Dagsetning: 21.5.2019
Gert af: ÍAK
Kvarði: 1:25.000
Teikn: 6-4-3

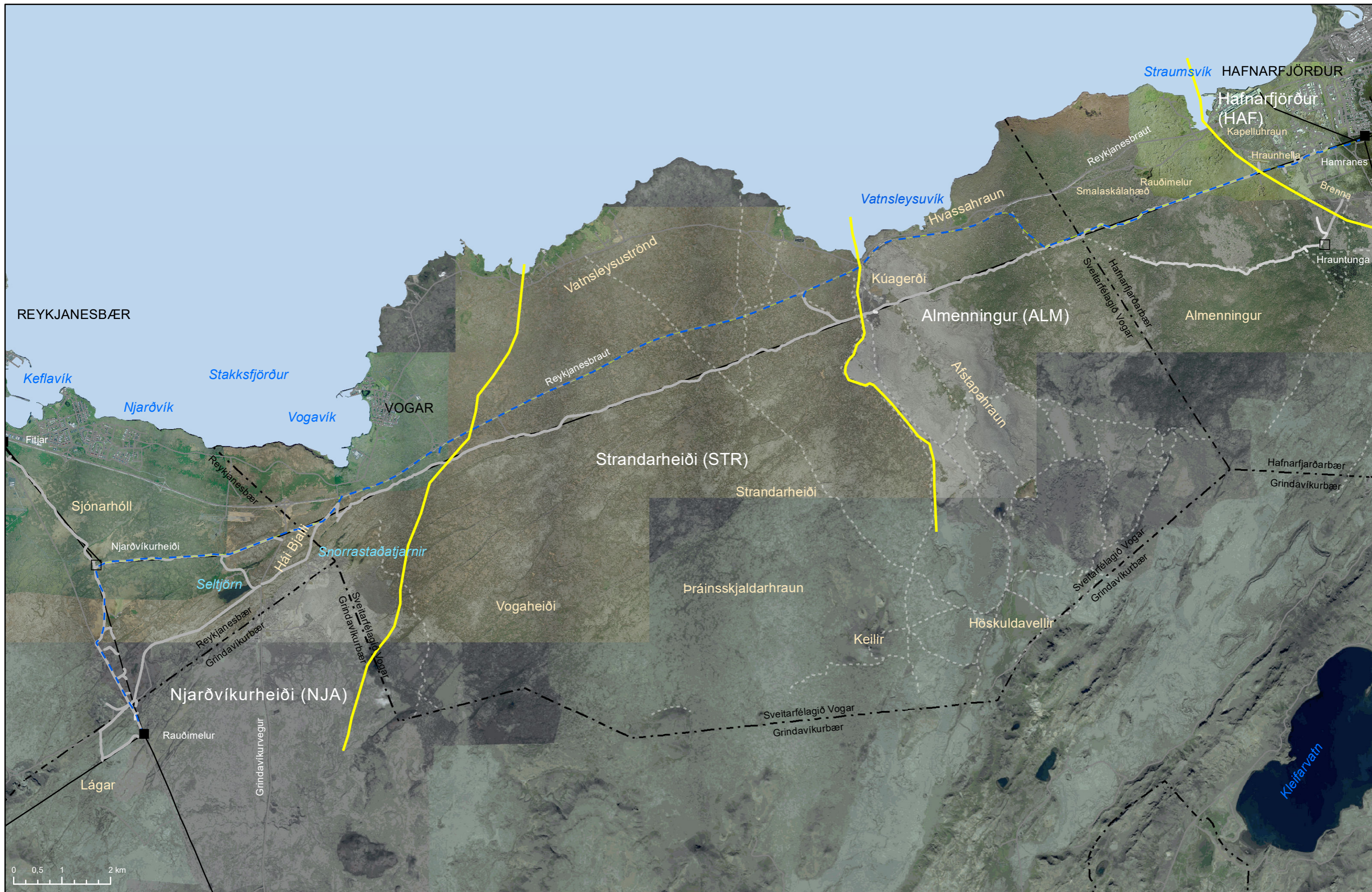
VSÓ RÁDGGJÖF



A: Jarðstrengur meðfram Suðurnesjalínu 1
 Njarðvíkurheiði (NJA)

Núverandi línur	Tengivirki	Vegir/slóðar
A: Jarðstrengur meðfram SN1	Framtíðar tengivirki	Þjóðleiðir/Útivistastígar/Reiðleiðir
Afmörkun svæða í umhverfismati		Rask, nýir slóðar og vegir vegna SN2
		Mörk sveitarfélaga

Kortagrunnur: Sveitarfélagsmörk LMI ISV50 2017 Samgöngur LMI ISV50 2017, ASK Hafnarfjörður, ASK Sveitarfélagið Vogar Loftmynd: Loftmyndir ehf. Hnitakerfi: ISNET93	Dagsetning: 21.5.2019	 VSÓ RÁÐGJÖF
	Gert af: ÍAK	
	Kvarði: 1:25.000	
	Teikn: 6-4-4	



Valkostur B:
Jarðstrengur meðfram
Reykjanesbraut
 LANDSNET

Núverandi línur	Tengivirki	Vegir/slóðar
B. Jarðstrengur meðfram Reykjanesbraut	Framtíðar tengivirki	Þjóðleiðir/Útivistastígar/Reiðleiðir
Áfmörkun svæða í umhverfismati		Rask, nýir slóðar og vegir vegna SN2
		Mörk sveitarfélaga

Kortagrunnur:
 Sveitarfélagsmörk LMI ISV50 2017
 Samgöngur LMI ISV50 2017,
 ASK Hafnarfjörður, ASK Sveitarfélagið Vogar
 Loftmynd: Loftmyndir ehf.
 Hnitakerfi: ISNET93

Dagsetning: 21.5.2019
Gert af: ÍAK
Kvarði: 1:70.000
Teikn: 6-5





B: Jarðstrengur meðfram Reykjanesbraut
 Hafnarfjörður (HAF)

Núverandi línur	Tengivirki	Vegir/slóðar
Núverandi jarðstrengir		Þjóðleiðir/Útivistastígar/Reiðleiðir
B: Jarðstrengur meðfram Reykjanesbraut		Rask, nýir slóðar og vegir vegna SN2
Afmörkun svæða í umhverfismati		Mörk sveitarfélaga

Kortagnunnur:
 Sveitarfélagsmörk LMI ISV50 2017
 Samgöngur LMI ISV50 2017,
 ASK Hafnarfjörður, ASK Sveitarfélagið Vogar
 Loftmynd: Loftmyndir ehf.

Hnitakerfi: ISNET93

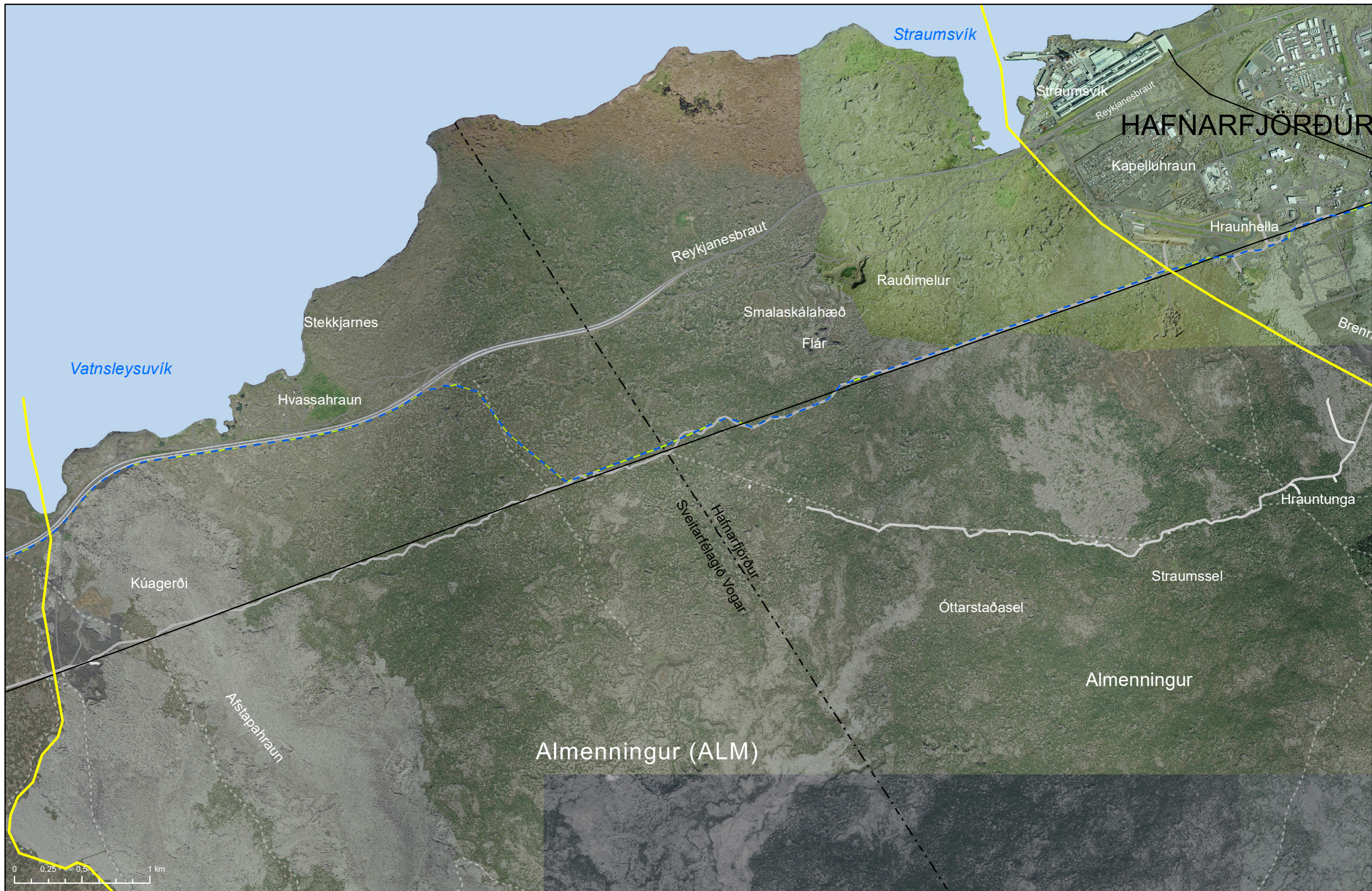
Dagsetning: 21.5.2019

Gert af: ÍAK

Kvarði: 1:25.000

Teikn: 6-5-1





B: Jarðstrengur meðfram Reykjanesbraut

Almanningur (ALM)
LANDSNET

- Núverandi línur
- - - B: Jarðstrengur meðfram Reykjanesbraut
- Afmörkun svæða í umhverfismati

- Vegir/slóðar
- - - Þjóðleiðir/Útivistastígar/Reiðleiðir
- Rask, nýir slóðar og vegir vegna SN2
- - - Mörk sveitarfélaga

Kortagrunnur:
Sveitarfélagsmörk LMI ISV50 2017
Samgöngur LMI ISV50 2017,
ASK Hafnarfjörður, ASK Sveitarfélagið Vogar
Lofmynd: Loftmyndir ehf.

Hnitakerfi: ISNET93

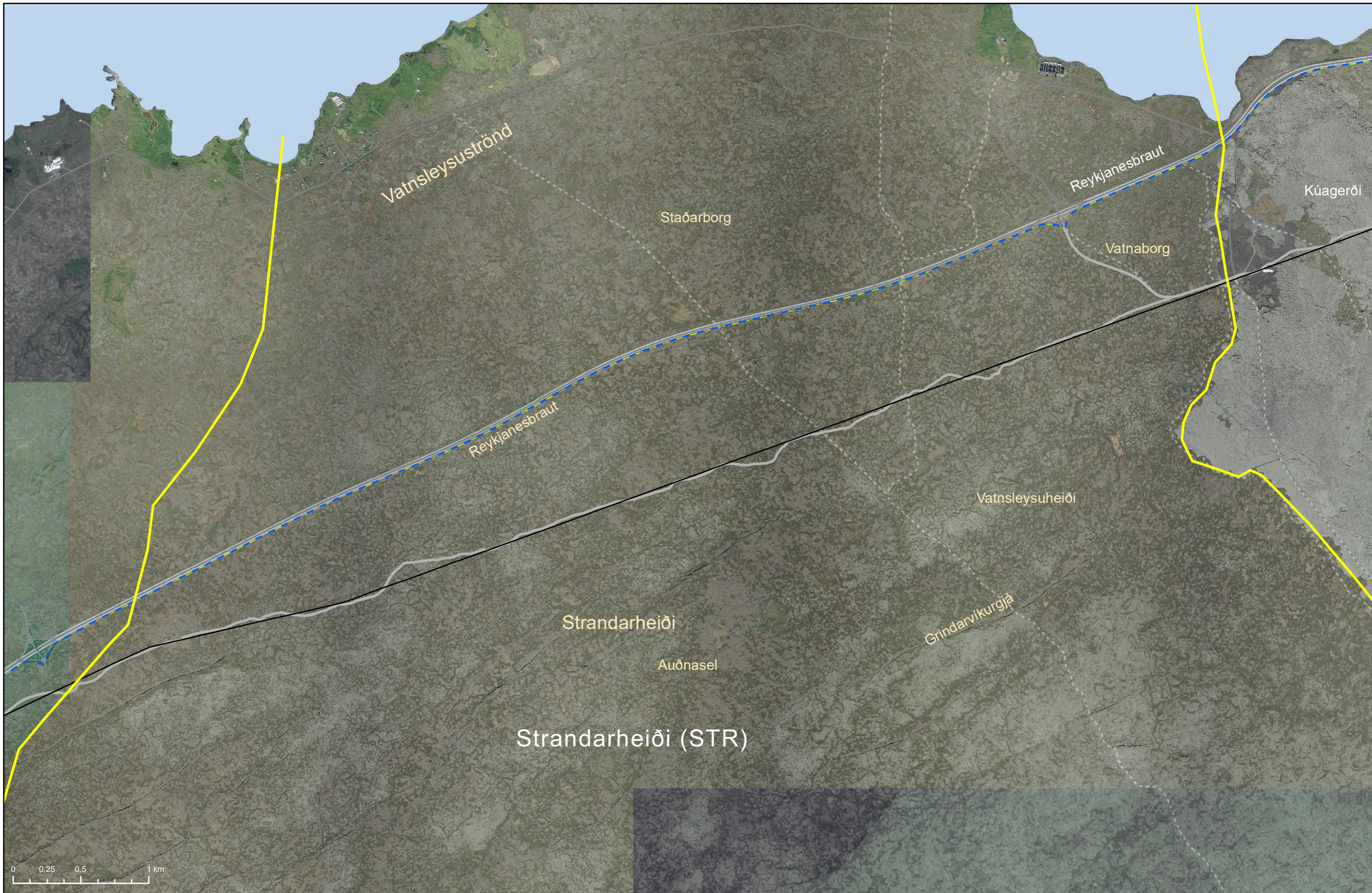
Dagsetning: 21.5.2019

Gert af: ÍAK

Kvarði: 1:25.000

Teikn: 6-5-2





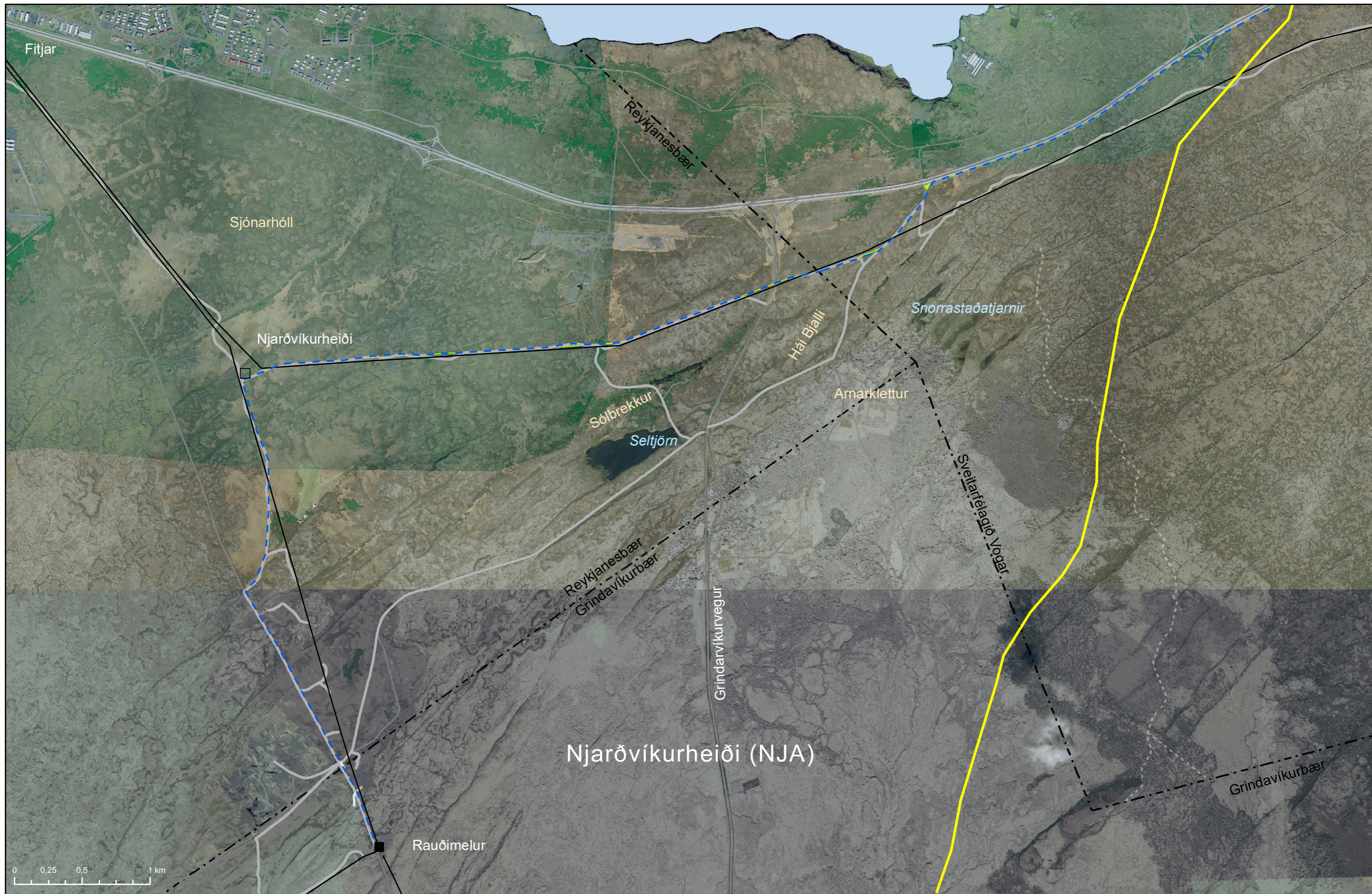
B: Jarðstrengur meðfram Reykjanesbraut
 Strandarheiði (STR)
 LANDSNET

Núverandi lína SN1	Vegir/slóðar
B: Jarðstrengur meðfram Reykjanesbraut	Þjóðleiðir/Útivistastígar/Reiðleiðir
Afmörkun svæða í umhverfismati	Rask, nýir slóðar og vegir vegna SN2

Kortagrunnur:
 Sveitarfélagsmörk LMÍ ISV50 2017
 Samgöngur LMÍ ISV50 2017,
 ASK Hafnarfjörður, ASK Sveitarfélagið Vogar
 Loftmynd: Loftmyndir ehf.
 Hnitakerfi: ISNET93

Dagsetning:	21.5.2019
Gert af:	ÍAK
Kvarði:	1:25.000
Teikn:	6-5-3





B: Jarðstrengur meðfram Reykjanesbraut
 Njarðvíkurheiði (NJA)
 LANDSNET

Núverandi línur	Tengivirki	Vegir/slóðar
B: Jarðstrengur meðfram Reykjanesbraut	Framtíðar tengivirki	Þjóðleiðir/Útivistastígar/Reiðleiðir
Afmörkun svæða í umhverfismati		Rask, nýir slóðar og vegir vegna SN2
		Mörk sveitarfélaga

Kortagnunnur:
 Sveitarfélagsmörk LMI ISV50 2017
 Samgöngur LMI ISV50 2017,
 ASK Hafnarfjörður, ASK Sveitarfélagið Vogar
 Loftmynd: Loftmyndir ehf.
 Hnitakerfi: ISNET93

Dagsetning	21.5.2019
Gert af	ÍAK
Kvarði	1:25.000
Teikn:	6-5-4





Aðalvalkostur C:
Ný loftlína meðfram SN1
um Hrauntungur

LANDSNET

Núverandi línur	Tengivirki	Vegir/slóðar
C: Ný loftlína meðfram SN1 um Hrauntungur	Framtíðar tengivirki	Þjóðleiðir/Útivistastígar/Reiðleiðir
Jarðstrengur á milli Hamranes og Hraunhella		Rask, nýir slóðar og vegir vegna SN2
Afmörkun svæða í umhverfismati		Mörk sveitarfélaga

Kortagrunnur:
 Sveitarfélagsmörk LMI ISV50 2017
 Samgöngur LMI ISV50 2017,
 ASK Hafnarfjörður, ASK Sveitarfélagið Vogar
 Loftmynd: Loftmyndir ehf.

Hnitakerfi: ISNET93

Dagsetning:	21.5.2019
Gert af:	ÍAK
Kvarði:	1:70.000
Teikn:	6-6





Aðalvalkostur C:
Ný loftlína meðfram SN1
um Hrauntungur
 Hafnarfjörður (HAF)



Núverandi línur	Tengivirki	Vegir/slóðar	Mastur
Núverandi jarðstrengur	Framtíðar tengivirki	Þjóðleiðir/Útivistastígar/Reiðleiðir	Númer masturs
C: Ný loftlína meðfram SN1 um Hrauntungur	Rask	Rask, nýir slóðar og vegir vegna SN2	
Jarðstrengur á milli Hamranes og Hraunhella		Mörk sveitarfélaga	
Afmörkun svæða í umhverfismati			

Kortagrunnur:
 Sveitarfélagsmörk LMI ISV50 2017
 Samgöngur LMI ISV50 2017,
 ASK Hafnarfjörður, ASK Sveitarfélagið Vogar
 Loftmynd: Loftmyndir ehf.

Hnitakerfi: ISNET93

Dagsetning:	21.5.2019
Gert af:	ÍAK
Kvarði:	1:25.000
Teikn:	6-6-1





Aðalvalkostur C:
Ný loftlína meðfram SN1
um Hrauntungur
 Almanningur (ALM)

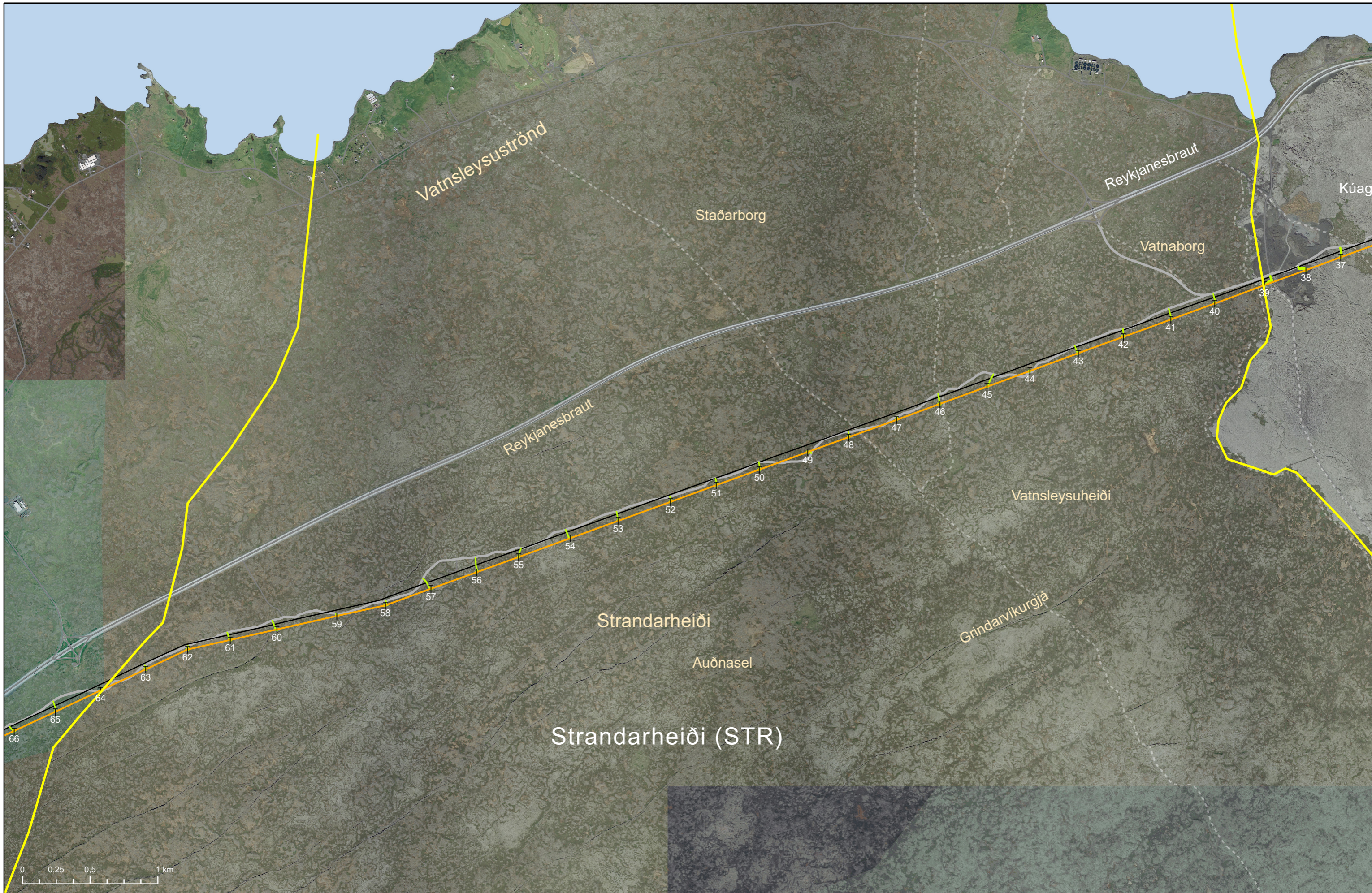
Núverandi línur	Framtíðar tengivirki	Vegir/slóðar	Mastur
C: Ný loftlína meðfram SN1 um Hrauntungur	Rask	Þjóðleiðir/Útivistastígar/Reiðleiðir	Númer masturs
Jarðstrengur á milli Hamranes og Hraunhella		Rask, nýir slóðar og vegir vegna SN2	
Afmörkun svæða í umhverfismati		Mörk sveitarfélaga	

Kortagrunnur:
 Sveitarfélagsmörk LMI ISV50 2017
 Samgöngur LMI ISV50 2017,
 ASK Hafnarfjörður, ASK Sveitarfélagið Vogar
 Loftmynd: Loftmyndir ehf.

Hnitakerfi: ISNET93

Dagsetning: 21.5.2019
 Gert af: ÍAK
 Kvarði: 1:25.000
 Teikn: 6-6-2





**Aðalvalkostur C:
Ný loftlína meðfram SN1**

Strandarheiði (STR)
LANDSNET

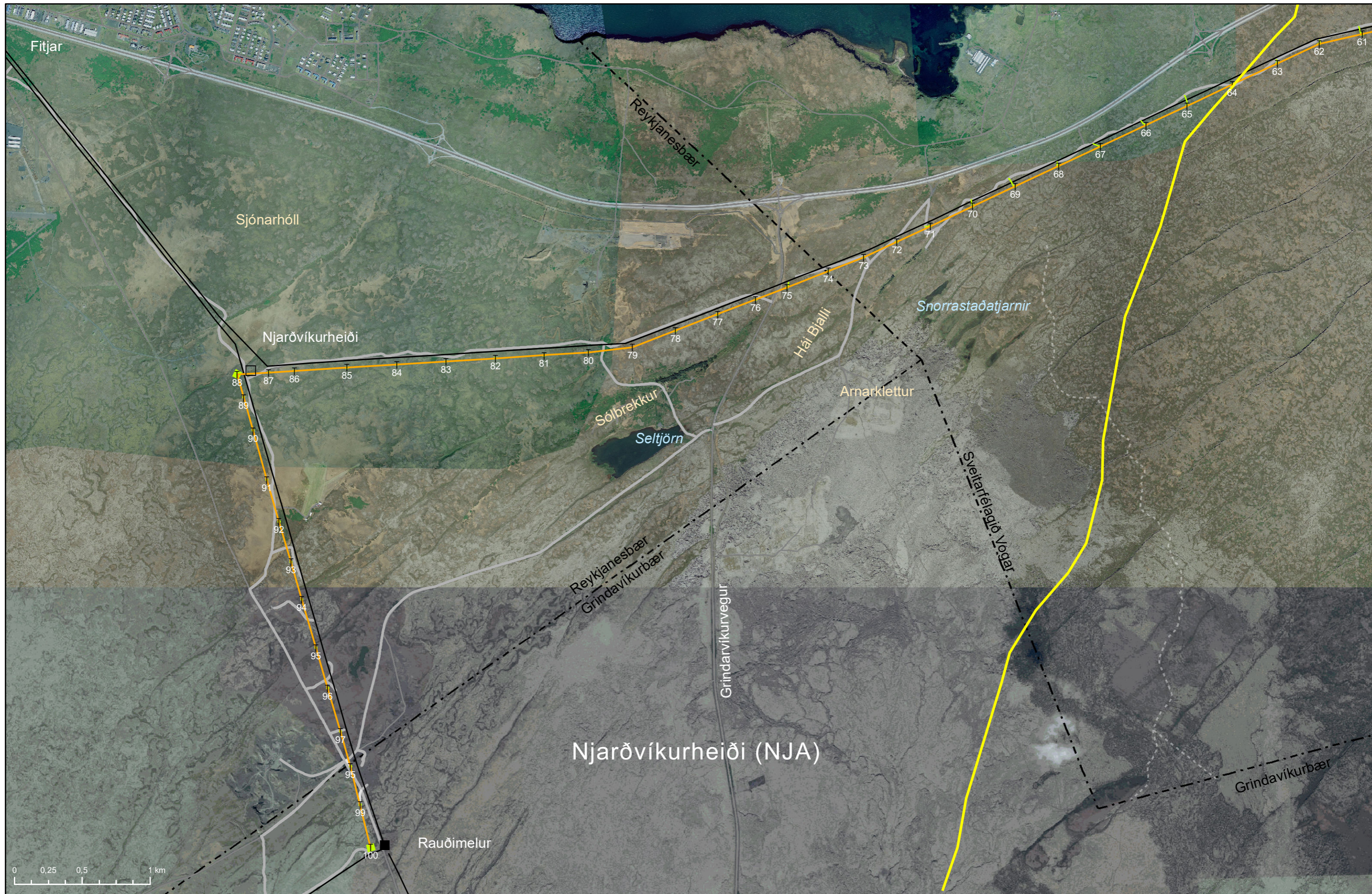
Núverandi lína SN1	Vegir/slóðar	Mastur
C: Ný loftlína meðfram SN1	Þjóðleiðir/Útivistastígar/Reiðleiðir	Númer masturs
Afmörkun svæða í umhverfismati	Rask, nýir slóðar og vegir vegna SN2	
	Mörk sveitarfélaga	

Kortagrunnur:
Sveitarfélagsmörk LMÍ ISV50 2017
Samgöngur LMÍ ISV50 2017,
ASK Hafnarfjörður, ASK Sveitarfélagið Vogar
Loftmynd: Loftmyndir ehf.

Hnitakerfi: ISNET93

Dagsetning: 4.4.2019
Gert af: ÍAK
Kvarði: 1:25.000
Teikn: 6-6-3





Aðalvalkostur C:
Ný loftlína meðfram SN1

Njarðvíkurheiði (NJA)
LANDSNET

Núverandi línur	Tengivirki	Vegir/slóðar	Mastur
C: Ný loftlína meðfram SN1 um Hrauntungur	Framtíðar tengivirki	Þjóðleiðir/Útivistastígar/Reiðleiðir	Númer masturs
Afmörkun svæða í umhverfismati		Rask, nýir slóðar og vegir vegna SN2	
		Mörk sveitarfélaga	

Kortagrunnur:
 Sveitarfélagsmörk LMI ISV50 2017
 Samgöngur LMI ISV50 2017,
 ASK Hafnarfjörður, ASK Sveitarfélagið Vogar
 Loftmynd: Loftmyndir ehf.
 Hnitakerfi: ISNET93

Dagsetning: 21.5.2019
Gert af: ÍAK
Kvarði: 1:25.000
Teikn: 6-6-4





Valkostur C²:
Ný loftlína meðfram SN1
í Hamranes

LANDSNET

- Núverandi línur
- C²: Ný loftlína meðfram SN1 í Hamranes
- - - Jarðstrengur milli Hamranes og Hraunhella
- Afmörkun svæða í umhverfismati

- Tengivirki
- Framtíðar tengivirki

- Vegir/slóðar
- - - Þjóðleiðir/Útivistastígar/Reiðleiðir
- Rask, nýir slóðar og vegir vegna SN2
- - - Mörk sveitarfélaga

Kortagrunnur:
Sveitarfélagsmörk LMI ISV50 2017
Samgöngur LMI ISV50 2017,
ASK Hafnarfjörður, ASK Sveitarfélagið Vogar
Loftmynd: Loftmyndir ehf.

Hnitakerfi: ISNET93

Dagsetning:	21.5.2019
Gert af:	IAK
Kvarði:	1:70.000
Teikn:	6-9





C²: Ný loftlína meðfram SN1 í Hamranes

Hafnarfjörður (HAF)
LANDSNET

- Núverandi línur
- - - Núverandi jarðstrengur
- C²: Ný loftlína meðfram SN1 í Hamranes
- - - Jarðstrengur milli Hamranes og Hraunhella
- Afmörkun svæða í umhverfismati

■ Tengivirki

- Vegir/slóðar
- - - Þjóðleiðir/Útivistastígar/Reiðleiðir
- Rask, nýir slóðar og vegir vegna SN2
- - - Mörk sveitarfélaga

- T Mastur
- T₁ Númer masturs

Kortagnunnur:
Sveitarfélagsmörk LMI ISV50 2017
Samgöngur LMI ISV50 2017,
ASK Hafnarfjörður, ASK Sveitarfélagið Vogar
Loftmynd: Loftmyndir ehf.

Hnitakerfi: ISNET93

Dagsetning:	21.5.2019
Gert af:	ÍAK
Kvarði:	1:25.000
Teikn:	6-9-1



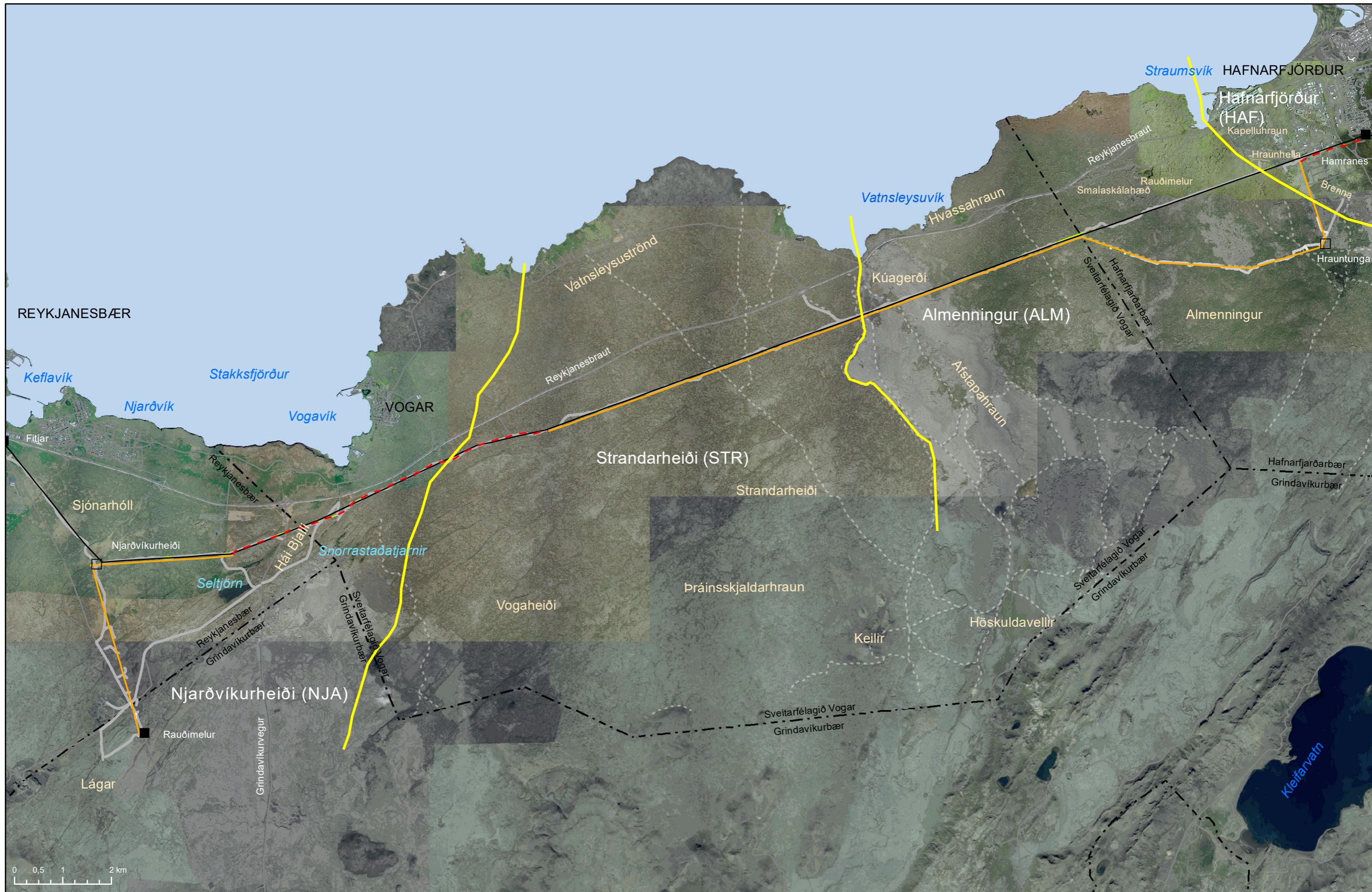
C²: Ný loftlína meðfram SN1 í Hamranes
 Almanningur (ALM)
 LANDSNET

— Núverandi línur	— Vegir/slóðar	T Mastur
- - - Núverandi jarðstrengur	- - - Þjóðleiðir/Útivistastíggar/Reiðleiðir	T ₁ Númer masturs
— C ² : Ný loftlína meðfram SN1 í Hamranes	— Rask, nýir slóðar og vegir vegna SN2	
- - - Jarðstrengur milli Hamranes og Hraunhella	- - - Mörk sveitarfélaga	
— Afmörkun svæða í umhverfismati		

Kortagrunnur:
 Sveitarfélagsmörk LMI ISV50 2017
 Samgöngur LMI ISV50 2017,
 ASK Hamnarfjörður, ASK Sveitarfélagið Vogar
 Loftmynd: Loftmyndir ehf.
 Hnitakerfi: ISNET93

Dagsetning: 21.5.2019
 Gert af: ÍAK
 Kvarði: 1:25.000
 Teikn: 6-9-2



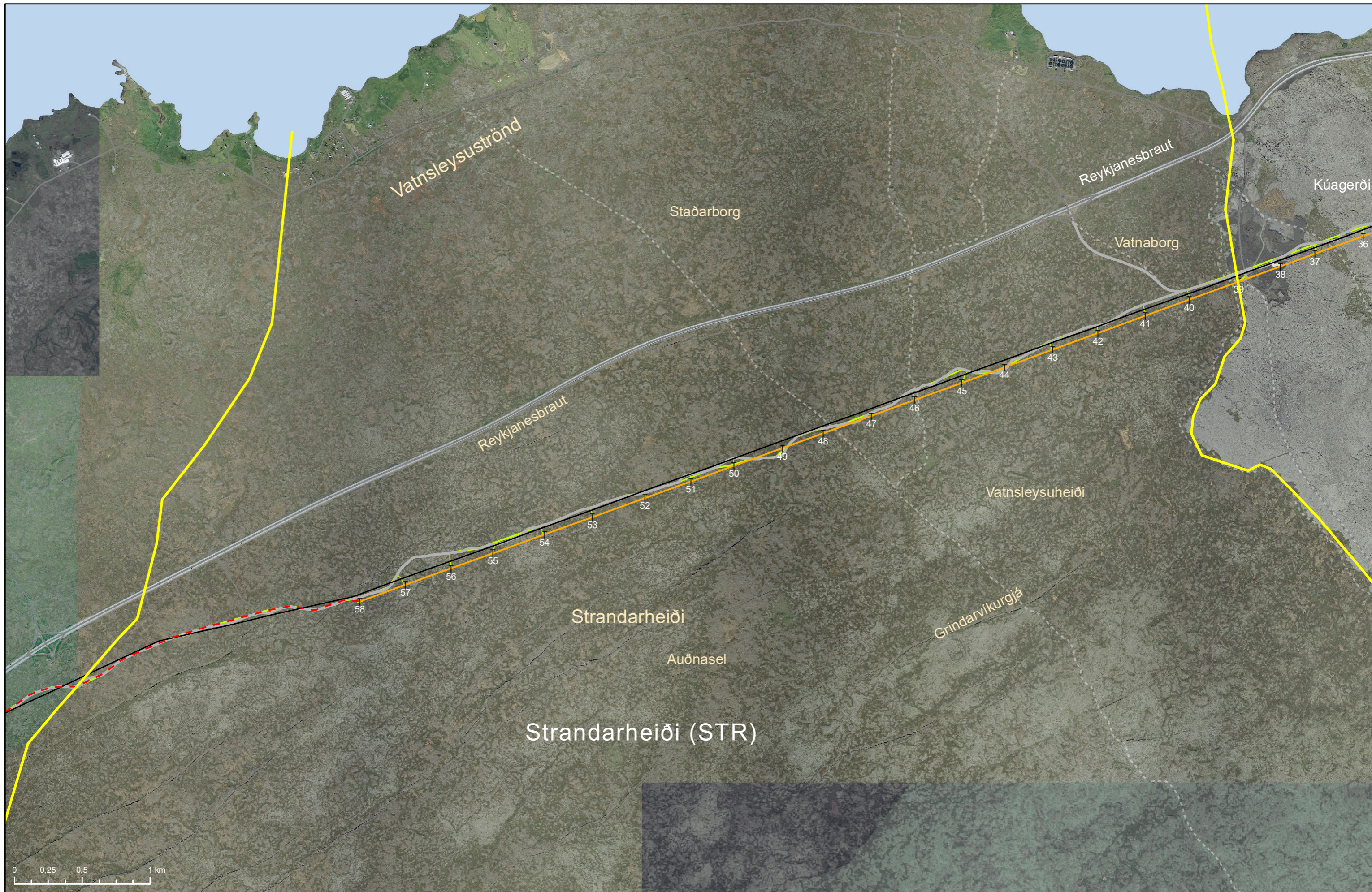


Valkostur D:
Blönduð leið:
Ný loftlína og jarðstrengur
 milli mastra 58-79
LANDSNET

Núverandi línur	Tengivirki	Vegir/slóðar
D: Blönduð leið: Ný loftlína meðfram SN1	Framtíðar tengivirki	Þjóðleiðir/Útivistastígar/Reiðleiðir
Jarðstrengur meðfram SN1		Rask, nýir slóðar og vegir vegna SN2
Afmörkun svæða í umhverfismati		Mörk sveitarfélaga

Kortagrunnur: Sveitarfélagsmörk LMI ISV50 2017 Samgöngur LMI ISV50 2017, ASK Hafnarfjörður, ASK Sveitarfélagið Vogar Loftmynd: Loftmyndir ehf.	Dagsetning: 21.5.2019
Hnitakerfi: ISNET93	Gert af: ÍAK
	Kvarði: 1:70.000
	Teikn: 6-7

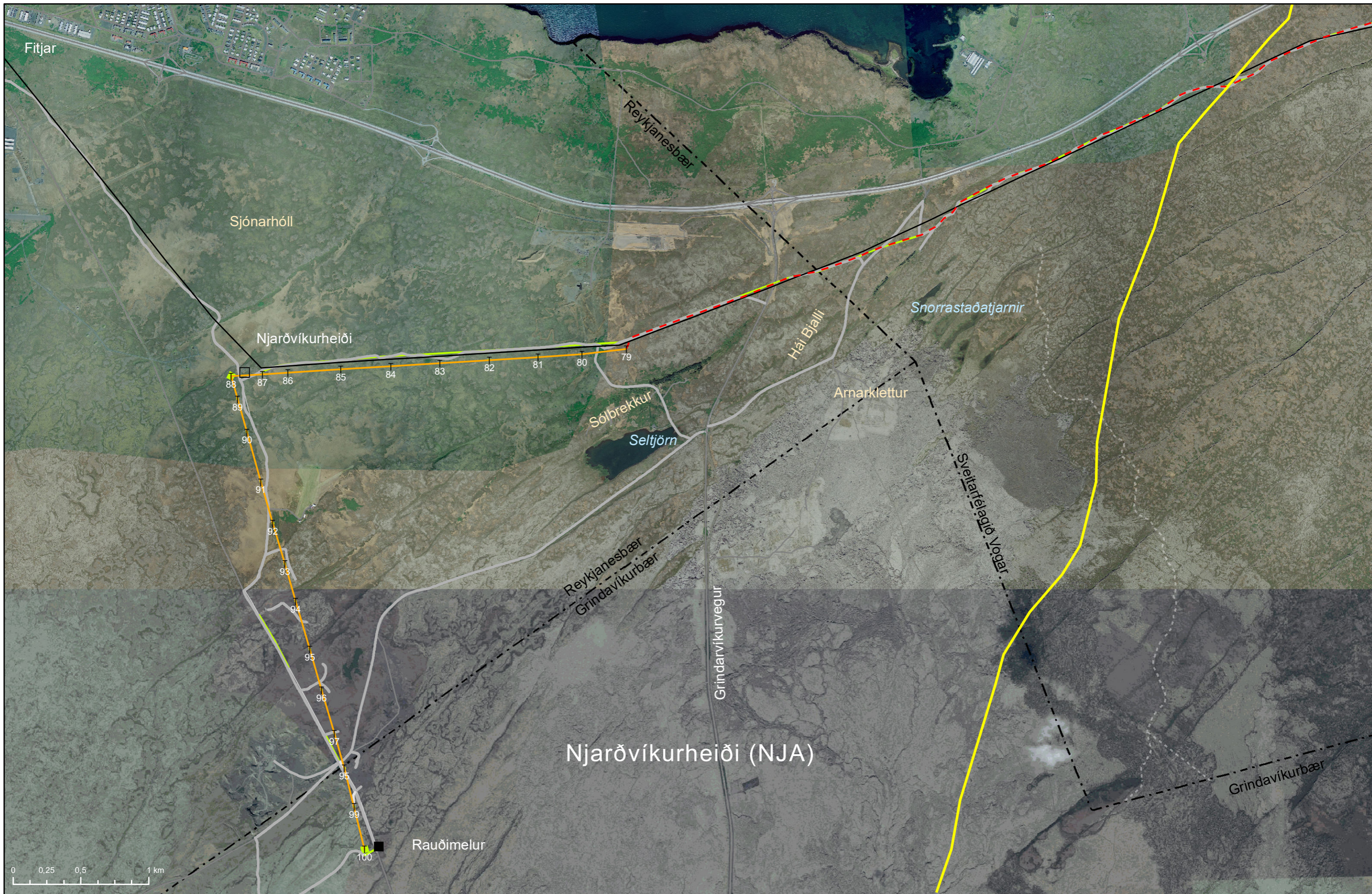




D: Blönduð leið:
Ný loftlína og jarðstrengur
 milli mastra 58-79
 Strandarheiði (STR)
 LANDSNET

Núverandi línur	Vegir/slóðar	Mastur
D: Blönduð leið: Ný loftlína meðfram SN1	Þjóðleiðir/Útivistastígar/Reiðleiðir	Númer masturs
Jarðstrengur meðfram SN1	Rask, nýir slóðar og vegir vegna SN2	
Afmörkun svæða í umhverfismati	Mörk sveitarfélaga	

Kortagrunnur: Sveitarfélagsmörk LMI ISV50 2017 Samgöngur LMI ISV50 2017, ASK Hafnarfjörður, ASK Sveitarfélagið Vogar Loftmynd: Loftmyndir ehf. Hnitakerfi: ISNET93	Dagsetning: 21.5.2019	 VSÓ RÁÐGJÖF
	Gert af: ÍAK	
	Kvarði: 1:25.000	
	Teikn: 6-7-3	



D: Blönduð leið:
Ný loftlína og jarðstrengur
 milli mastra 58-79
 Njarðvíkurheiði (NJA)
 LANDSNET

Núverandi línur	Tengivirki	Vegir/slóðar	Mastur
D: Blönduð leið: Ný loftlína meðfram SN1	Framtíðar tengivirki	Þjóðleiðir/Útivistastigar/Reiðleiðir	Númer masturs
Jarðstrengur meðfram SN1		Rask, nýir slóðar og vegir vegna SN2	
Afmörkun svæða í umhverfismati		Mörk sveitarfélaga	

Kortagnunnur: Sveitarfélagsmörk LMI ISV50 2017 Samgöngur LMI ISV50 2017, ASK Hafnarfjörður, ASK Sveitarfélagið Vogar Loftmynd: Loftmyndir ehf. Hnitakerfi: ISNET93	Dagsetning: 21.5.2019	 VSÓ RÁÐGJÖF
	Gert af: ÍAK	
	Kvarði: 1:25.000	
	Teikn: 6-7-4	

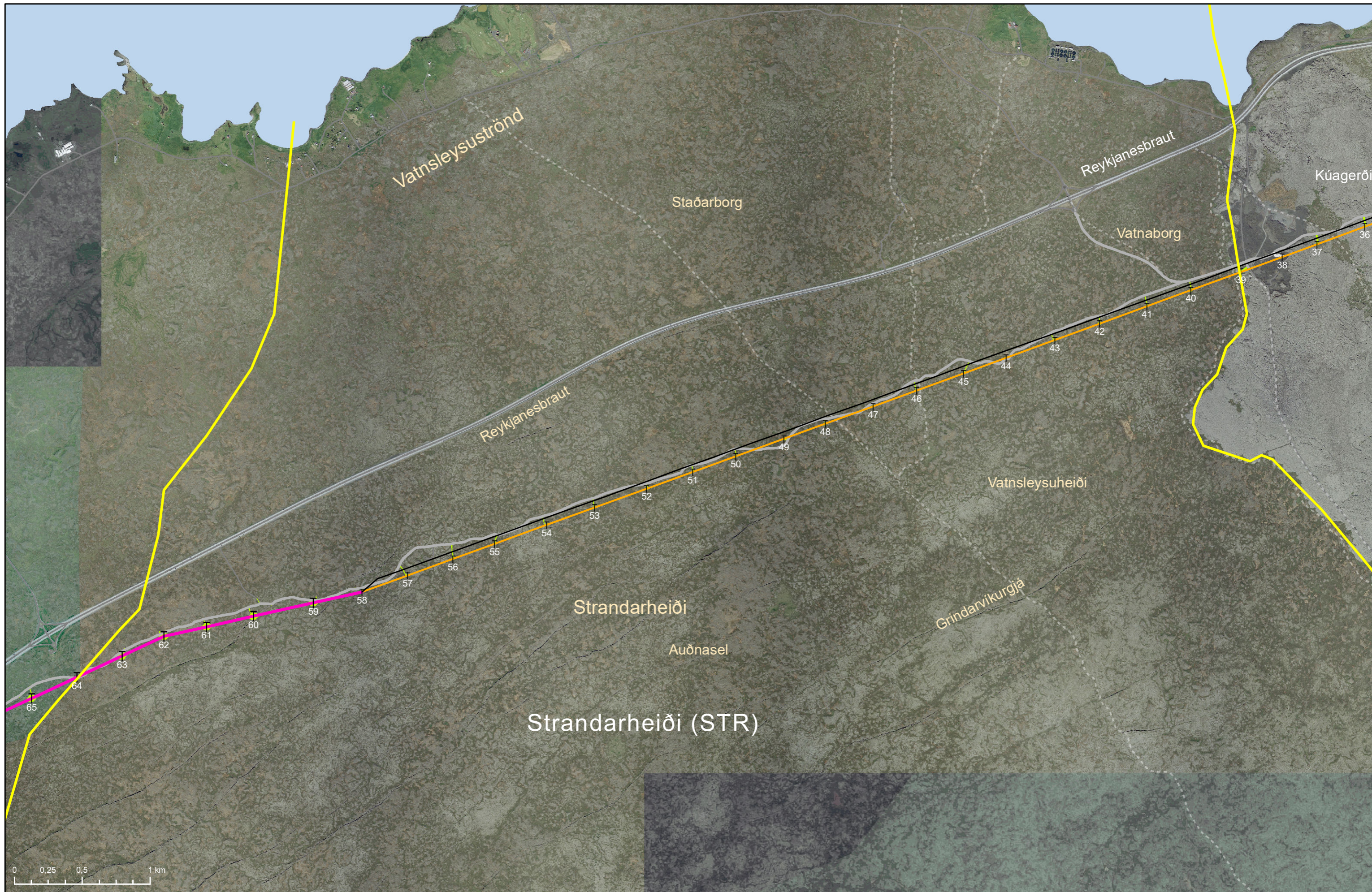


Valkostur E:
Blönduð leið:
Ný loftlína og tvírásamöstur
 milli mastra 58-79
 LANDSNET

Núverandi línur	Tengivirki	Vegir/slóðar
E: Blönduð leið: Ný loftlína meðfram SN1	Framtíðar tengivirki	Þjóðleiðir/Útivistastígar/Reiðleiðir
Tvírásamöstur milli mastra 58-79		Rask, nýir slóðar og vegir vegna SN2
Jarðstrengur á milli Hamranes og Hraunhella		Mörk sveitarfélaga
Afmörkun svæða í umhverfismati		

Kortagrunnur: Sveitarfélagsmörk LMI ISV50 2017 Samgöngur LMI ISV50 2017, ASK Hafnarfjörður, ASK Sveitarfélagið Vogar Loftmynd: Loftmyndir ehf.	Dagsetning: 21.5.2019
	Gert af: ÍAK
	Kvarði: 1:70.000
	Teikn: 6-8
Hnitakerfi: ISNET93	

VSÓ RÁDGIJÖF

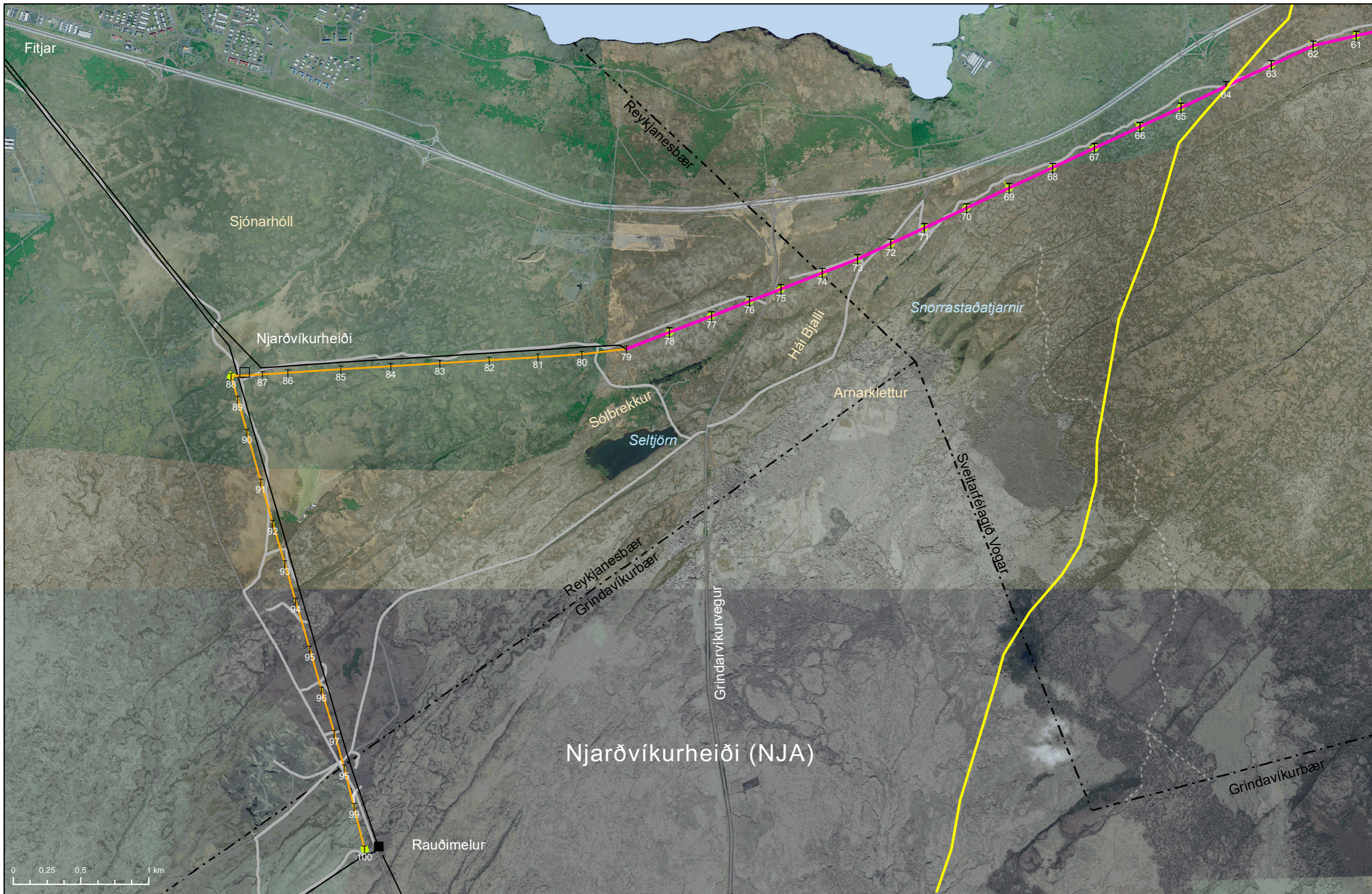


E: Blönduð leið: Ný loftlína og tvírásamöstur milli mastra 58-79 Strandarheiði (STR)

Núverandi línur	Vegir/slóðar	Mastur
E: Blönduð leið: Ný loftlína meðfram SN1	Þjóðleiðir/Útivistastígar/Reiðleiðir	Tvírásamöstur
Tvírásamöstur milli mastra 58-79	Rask, nýir slóðar og vegir vegna SN2	Númer masturs
Afmörkun svæða í umhverfismati		

Kortagrunnur: Sveitarfélagsmörk LMI ISV50 2017 Samgöngur LMI ISV50 2017, ASK Hafnarfjörður, ASK Sveitarfélagið Vogar Loftmynd: Loftmyndir ehf. Hnitakerfi: ISNET93	Dagsetning: 21.5.2019
	Gert af: ÍAK
	Kvarði: 1:25.000
	Teikn: 6-8-3





E: Blönduð leið: Ný loftlína og tvírásamöstur milli mastra 58-79 Njarðvíkurheiði (NJA)
LANDSNET

- Núverandi línur
- E: Blönduð leið: Ný loftlína meðfram SN1
- Tvírásamöstur milli mastra 58-79
- Afmörkun svæða í umhverfismati

- Tengivirki
- Framtíðar tengivirki

- Vegir/slóðar
- - - Þjóðleiðir/Útivistíggar/Reiðleiðir
- Rask, nýir slóðar og vegir vegna SN2
- - - Mörk sveitarfélaga

- T Mastur
- T Tvírásamöstur
- T₁ Númer masturs

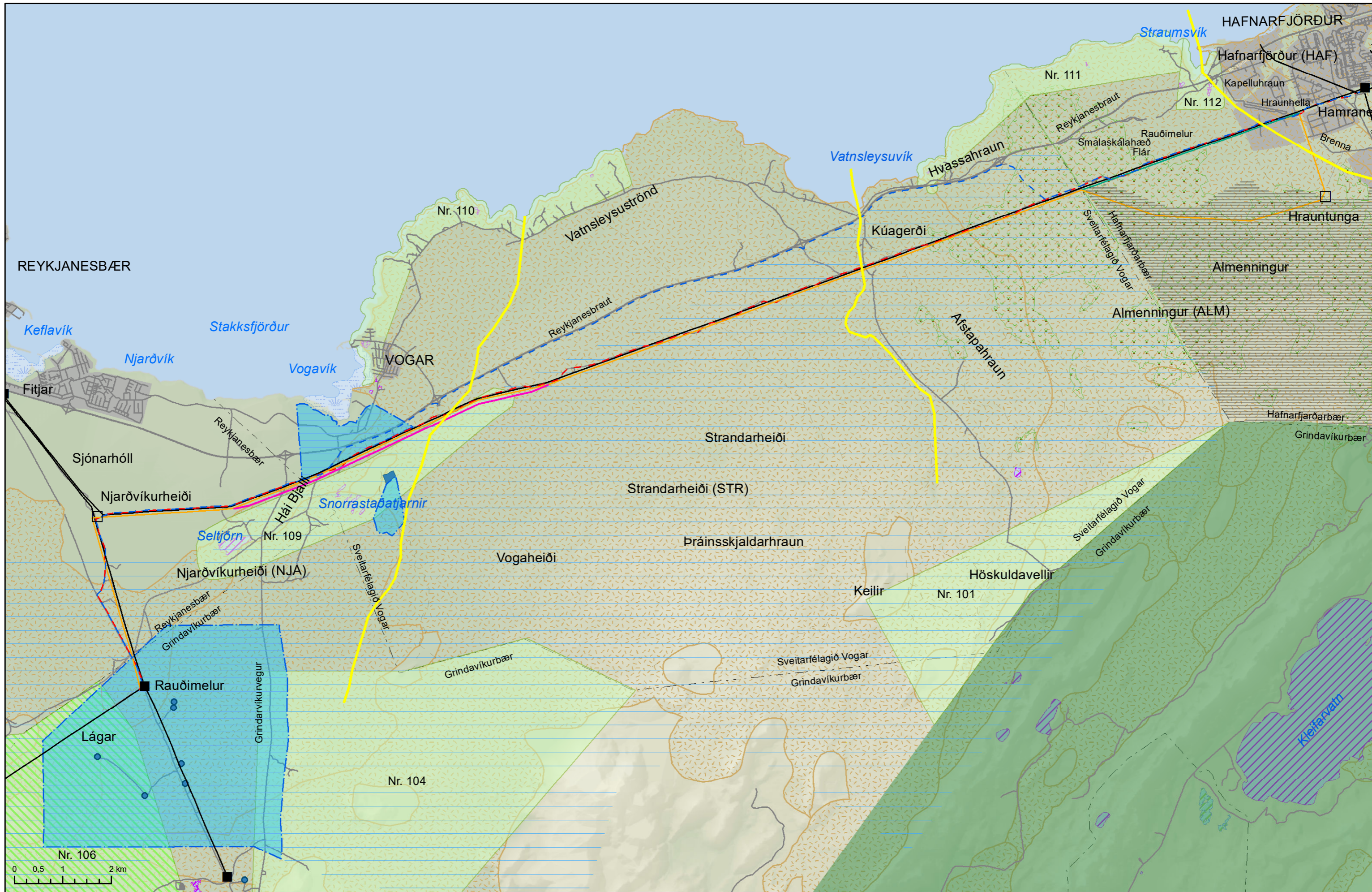
Kortagnunnur:
 Sveitarfélagsmörk LMI ISV50 2017
 Samgöngur LMI ISV50 2017,
 ASK Hafnarfjörður, ASK Sveitarfélagið Vogar
 Loftmynd: Loftmyndir ehf.
 Hnitakerfi: ISNET93

Dagsetning	21.5.2019
Gert af	ÍAK
Kvarði	1:25.000
Teikn	6-8-4



Kortahæfti 2 - Þemakort

Heiti	Nr. teikningar	Mælikvarði
Verndarsvæði	7	1:70 000
Verndarsvæði Hafnarfjörður (HAF)	7-1	1:25 000
Verndarsvæði Almenningur (ALM)	7-2	1:25 000
Verndarsvæði Strandarheiði (STR)	7-3	1:25 000
Verndarsvæði Njarðvíkurheiði (NJA)	7-4	1:25 000
Eignarhald	8	1:70 000
Vistgerðir og gróður	13	1:70 000
Vistgerðir og gróður – Valkostur A: Jarðstrengur meðfram Suðurnesjalínu 1	13-1	1:70 000
Vistgerðir og gróður – Valkostur A: Jarðstrengur meðfram Suðurnesjalínu 1 Hafnarfjörður (HAF)	13-1-1	1:25 000
Vistgerðir og gróður – Valkostur A: Jarðstrengur meðfram Suðurnesjalínu 1 Almenningur (ALM)	13-1-2	1:25 000
Vistgerðir og gróður – Valkostur A: Jarðstrengur meðfram Suðurnesjalínu 1 Strandarheiði (STR)	13-1-3	1:25 000
Vistgerðir og gróður – Valkostur A: Jarðstrengur meðfram Suðurnesjalínu 1 Njarðvíkurheiði (NJA)	13-1-4	1:25 000
Vistgerðir og gróður – Valkostur B: Jarðstrengur meðfram Reykjanesbraut	13-2	1:70 000
Vistgerðir og gróður – Valkostur B: Jarðstrengur meðfram Reykjanesbraut Hafnarfjörður (HAF)	13-2-1	1:25 000
Vistgerðir og gróður – Valkostur B: Jarðstrengur meðfram Reykjanesbraut Almenningur (ALM)	13-2-2	1:25 000
Vistgerðir og gróður – Valkostur B: Jarðstrengur meðfram Reykjanesbraut Strandarheiði (STR)	13-2-3	1:25 000
Vistgerðir og gróður – Valkostur B: Jarðstrengur meðfram Reykjanesbraut Njarðvíkurheiði (NJA)	13-2-4	1:25 000
Vistgerðir og gróður – Aðalvalkostur C: Ný loftlína meðfram SN1 um Hrauntungur	13-3	1:70 000
Vistgerðir og gróður – Aðalvalkostur C: Ný loftlína meðfram SN1 um Hrauntungur Hafnarfjörður (HAF)	13-3-1	1:25 000
Vistgerðir og gróður – Aðalvalkostur C: Ný loftlína meðfram SN1 um Hrauntungur Almenningur (ALM)	13-3-2	1:25 000
Vistgerðir og gróður – Aðalvalkostur C: Ný loftlína meðfram SN1 um Hrauntungur Strandarheiði (STR)	13-3-3	1:25 000
Vistgerðir og gróður – Aðalvalkostur C: Ný loftlína meðfram SN1 um Hrauntungur Njarðvíkurheiði (NJA)	13-3-4	1:25 000
Fornleifar	15	1:70 000
Fornleifar Hafnarfjörður (HAF)	15-1	1:25 000
Fornleifar Almenningur (ALM)	15-2	1:25 000
Fornleifar Strandarheiði (STR)	15-3	1:25 000
Fornleifar Njarðvíkurheiði (NJA)	15-4	1:25 000
Vatnafar	16	1:70 000
Ferðapjónusta	17	1:130 000
Útivist	17-1	1:70 000



Verndarsvæði

- Núverandi línur
- - - A: Jarðstrengur meðfram SN1
- - - B: Jarðstrengur meðfram Reykjanesbraut
- - - C: Ný loftlína meðfram SN1 um Hrauntungur
- - - C²: Ný loftlína meðfram SN1 í Hamranes

- - - D: Bönduð leið: Ný loftlína og jarðstrengur meðfram SN1 milli mastra 58-79
- - - E: Bönduð leið: Ný loftlína og tvírásamöstur meðfram SN1 milli mastra 58-79
- - - Afmörkun svæða í umhverfismati
- - - Mörk sveitarfélaga

- ▨ Verndarsvæði skv. 61. gr.
- ▨ Nútímahraun skv. 61. gr.
- ▨ Náttúrulegt birki skv. 61. gr.
- Tengivirki
- Framtíðar tengivirki

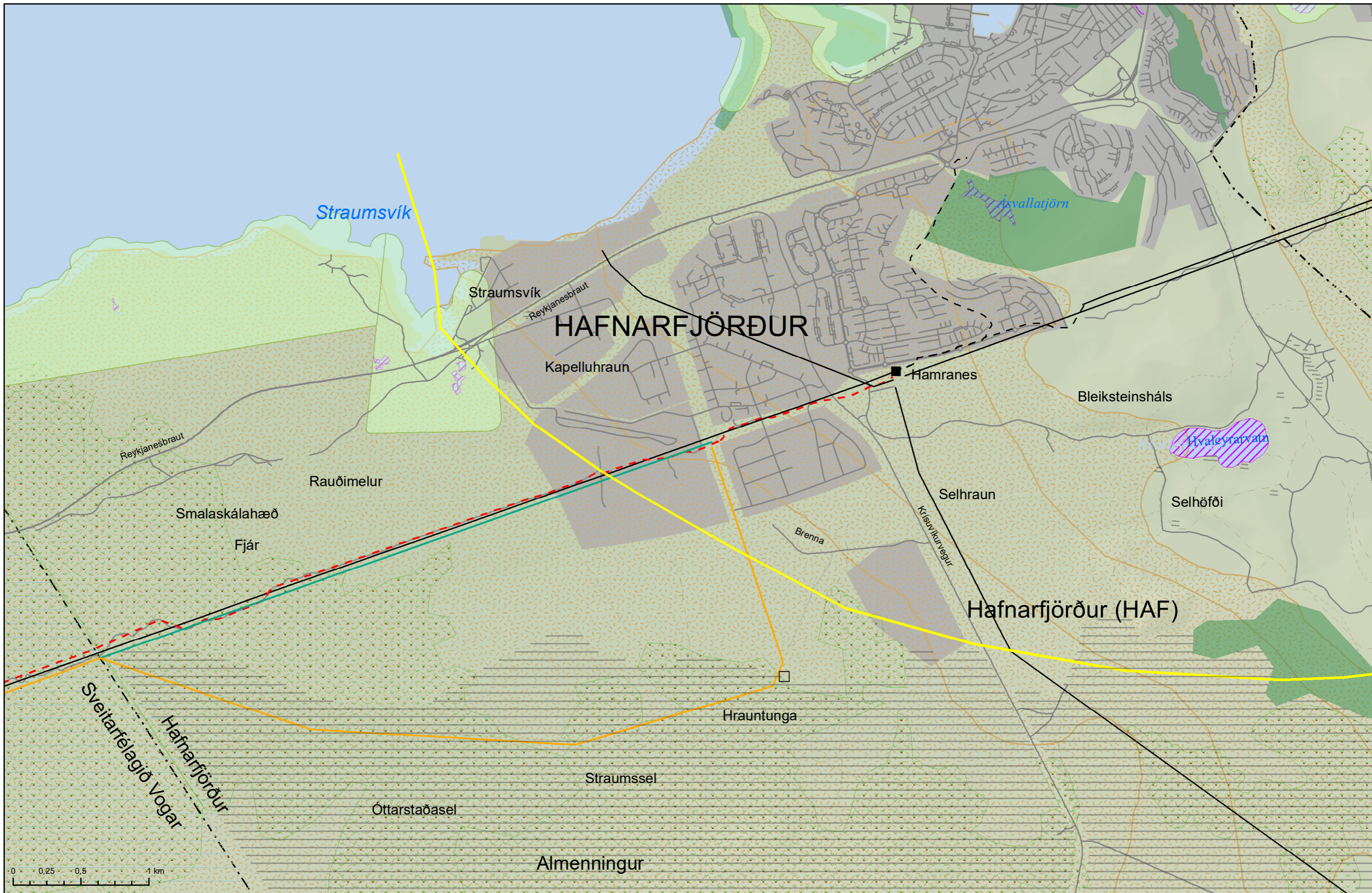
- ▨ Sjávarfrit og leirur
- ▨ Votlendi >2000 fm
- ▨ Náttúruverndaráætlun
- ▨ Náttúruvinnjaskrá
- ▨ Friðlýst svæði

- ▨ Brunnsvæði
- ▨ Fjarsvæði
- ▨ Grannsvæði
- ▨ Hverfisvernd

Kortagnunnur:
Sveitarfélagsmörk LMI í SV50 2017
Samgöngur LMI í SV50 2017,
ASK Hafnarfjörður, ASK Sveitarfélagið Vogar
Hnitakerfi: ISNET93

Dagsetning: 23.5.2019
Gert af: ÍAK
Kvarði: 1:70.000
Teikn: 7





Verndarsvæði

Hafnarfjörður (HAF)

LANDSNET

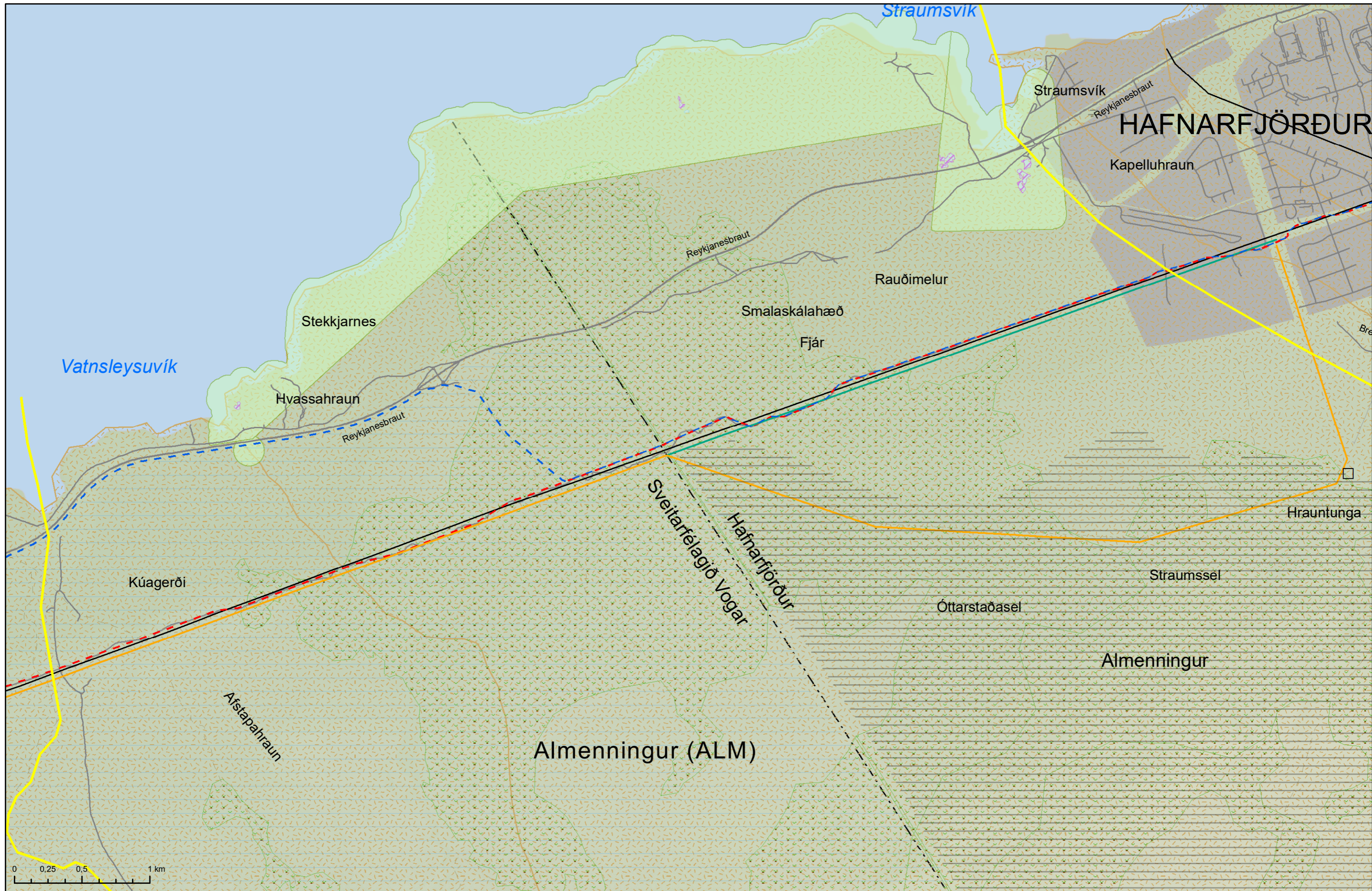
— Núverandi línur	— Afmörkun svæða í umhverfismati	▨ Verndarsvæði skv. 61. gr.	▨ Sjávarfít. og leirur	▨ Fjarsvæði
- - Núverandi lína, jarðstrengur	- - Mörk sveitarfélaga	▨ Nútímahraun skv. 61. gr.	▨ Votlendi >2000 fm	▨ Hverfisvernd
- - A: Jarðstrengur meðfram SN1		▨ Náttúrulegt birki skv. 61. gr.	▨ Náttúruverndaráætlun	
- - B: Jarðstrengur meðfram Reykjanesbraut		▨ Tengivirki	▨ Náttúruminjaskrá	
- - C: Ný loftlína meðfram SN1 um Hrauntunga		▨ Framtíðar tengivirki	▨ Friðlýst svæði	
- - C²: Ný loftlína meðfram SN1 í Hamranes				

Kortagrunnur:
Sveitarfélagsmörk LMI ISV50 2017
Samgöngur LMI ISV50 2017,
ASK Hafnarfjörður, ASK Sveitarfélagið Vogar

Hnitakerfi: ISNET93

Dagsetning:	23.5.2019
Gert af:	ÍAK
Kvarði:	1:25.000
Teikn:	7-1





Verndarsvæði

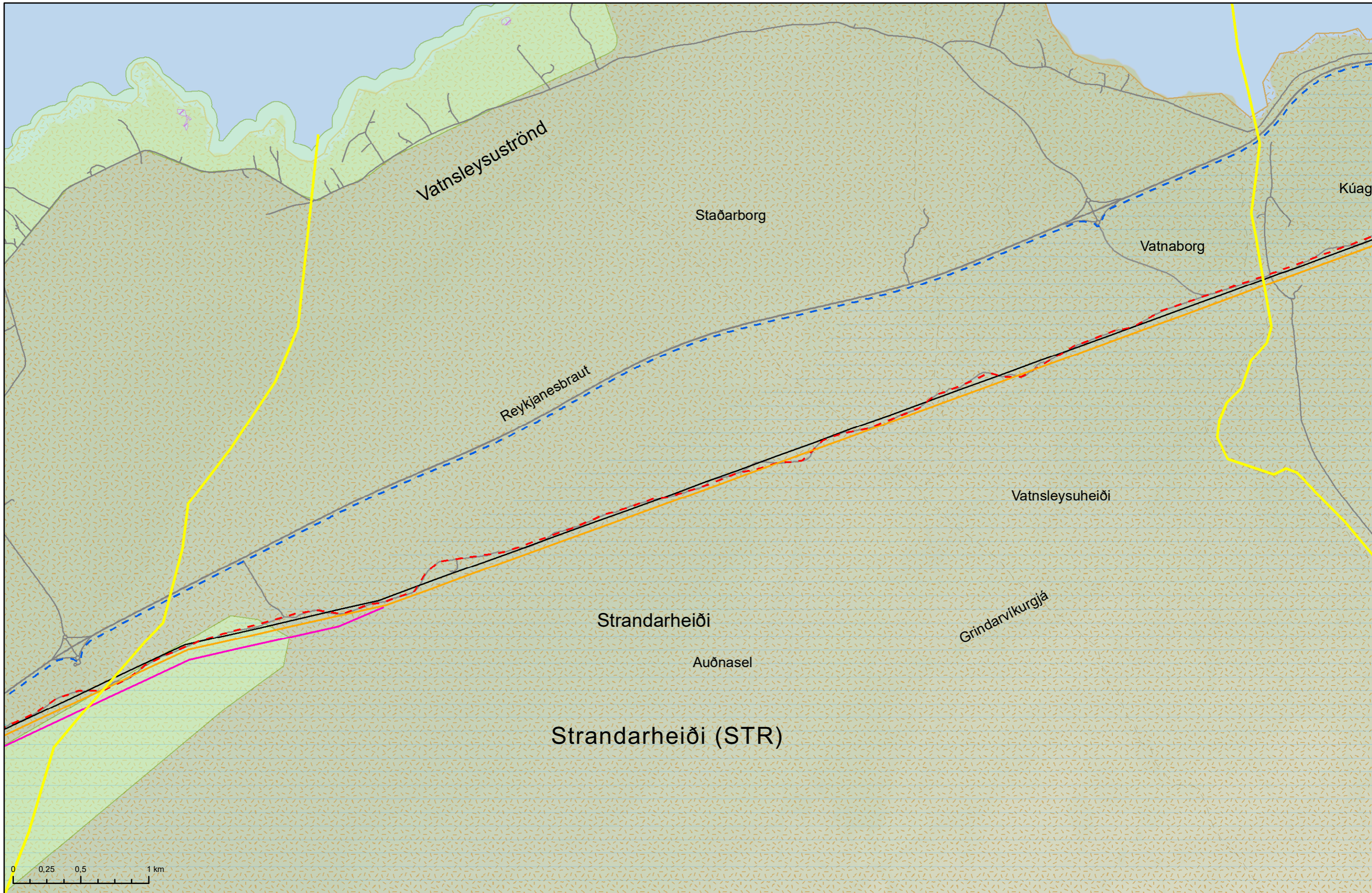
Almanningur (ALM)
LANDSNET

Núverandi línur	Afmörkun svæða í umhverfismati	Verndarsvæði skv. 61. gr.	Fjarsvæði
A: Jarðstrengur meðfram SN1	Mörk sveitarfélaga	Nútímahraun skv. 61. gr.	Hverfisvermd
B: Jarðstrengur meðfram Reykjanesbraut		Náttúrulegt birki skv. 61. gr.	Framtíðar tengivirki
C: Ný loftlína meðfram SN1 um Hrauntungur		Náttúruminjaskrá	
C²: Ný loftlína meðfram SN1 í Hamranes			

Kortagrunnur:
Sveitarfélagsmörk LMI ISV50 2017
Samgöngur LMI ISV50 2017,
ASK Hafnarfjörður, ASK Sveitarfélagið Vogar
Hnitakerfi: ISNET93

Dagsetning: 23.5.2019
Gert af: JAK
Kvarði: 1:25.000
Teikn: 7-2

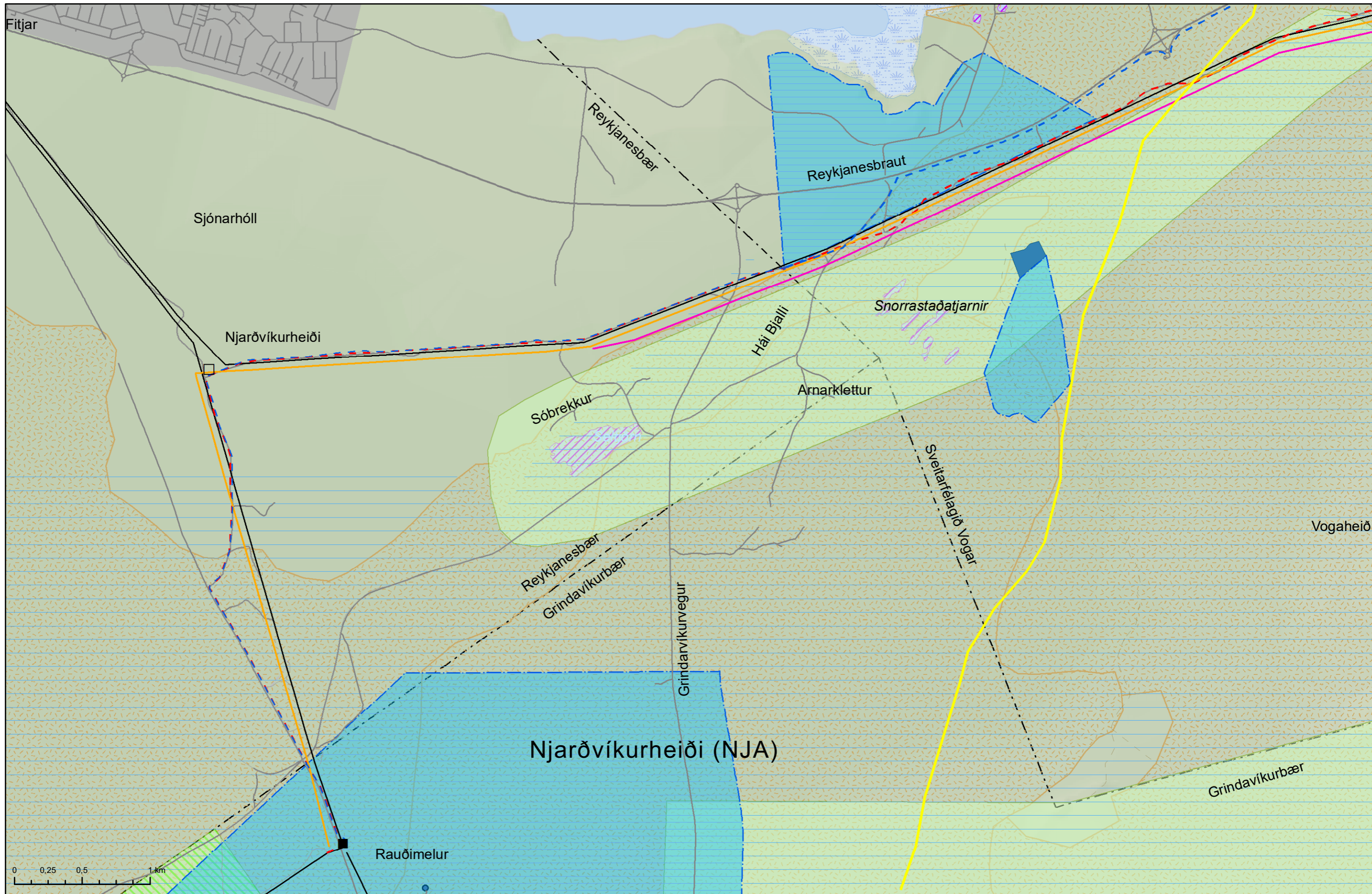




Verndarsvæði
Strandarheiði (STR)
LANDSNET

Núverandi línur	D: Bönduð leið: Ný loftlína og jarðstrengur meðfram SN1 milli mastra 58-79	Verndarsvæði skv. 61. gr.	Fjarsvæði
A: Jarðstrengur meðfram SN1	E: Bönduð leið: Ný loftlína og tvírásamöstur meðfram SN1 milli mastra 58-79	Nútímahraun skv. 61. gr.	
B: Jarðstrengur meðfram Reykjanesbraut	Afmörkun svæða í umhverfismati	Náttúruminjaskrá	
C: Ný loftlína meðfram SN1 um Hrauntungur	Mörk sveitarfélaga		

Kortagrunnur: Sveitarfélagsmörk LMÍ ISV50 2017 Samgöngur LMÍ ISV50 2017, ASK Hafnarfjörður, ASK Sveitarfélagið Vogar Hnitakerfi: ISNET93	Dagsetning: 23.5.2019	 VSÓ RÁDGGJÖF
	Gert af: ÍAK	
	Kvarði: 1:25.000	
	Teikn: 7-3	



0 0,25 0,5 1 km

Verndarsvæði

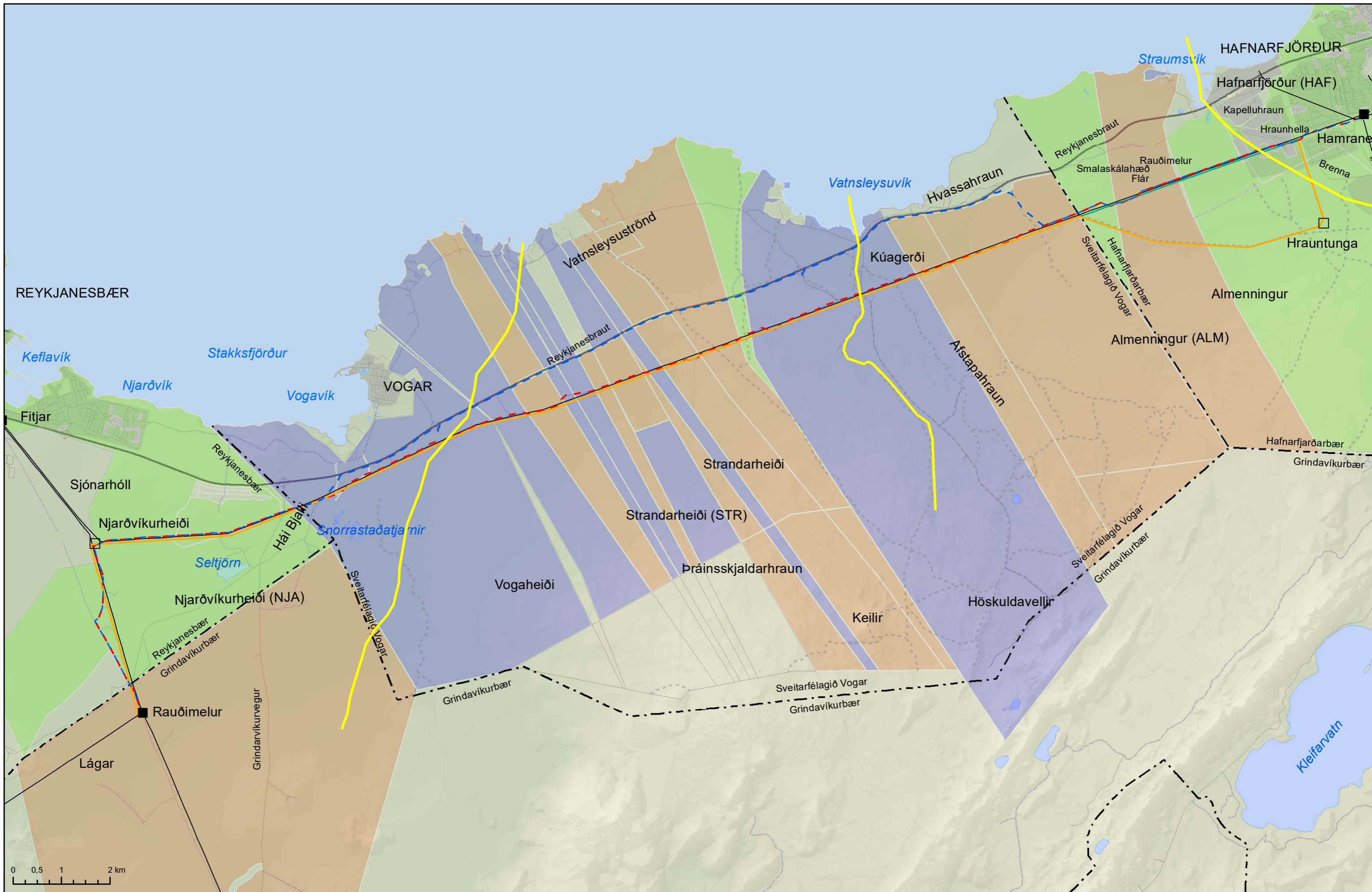
Njarðvíkurheiði (NJA)
LANDSNET

Núverandi línur	D: Bönduð leið: Ný loftlína og jarðstengur meðfram SN1 milli mastra 58-79	Verndarsvæði skv. 61. gr.	Sjávarfit. og leirur	Brunnsvæði
A: Jarðstengur meðfram SN1	E: Bönduð leið: Ný loftlína og tvírásamöstur meðfram SN1 milli mastra 58-79	Nútímahraun skv. 61. gr.	Náttúruminjaskrá	Fjarsvæði
B: Jarðstengur meðfram Reykjanesbraut	Afmörkun svæða í umhverfismati	Tengivirki	Grannsvæði	
C: Ný loftlína meðfram SN1 um Hrauntungur	Mörk sveitarfélaga	Framtíðar tengivirki		

Kortagrunnur:
Sveitarfélagsmörk LMI ISV50 2017
Samgöngur LMI ISV50 2017,
ASK Hafnarfjörður, ASK Sveitarfélagið Vogar
Hnitakerfi: ISNET93

Dagsetning: 23.5.2019
Gert af: ÍAK
Kvarði: 1:25.000
Teikn: 7-4





0 0,5 1 2 km

Eignarhald

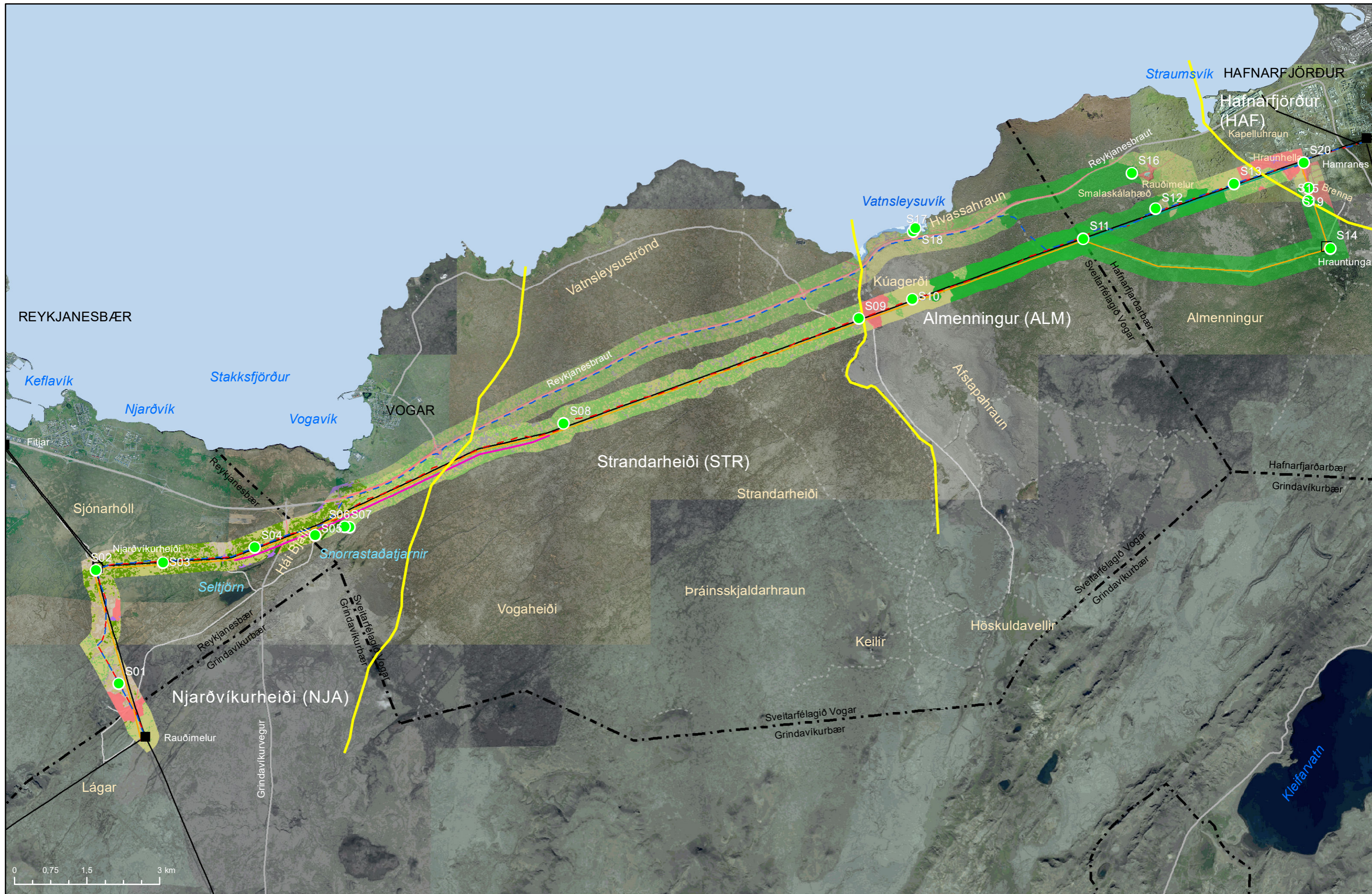
—	Núverandi línur	—	D: Bönduð leið: Ný loftlína og jarðstengur meðfram SN1 milli mastra 58-79	—	Vegir/slóðar	■	Eignarhald einstaklingar
- - -	A: Jarðstengur meðfram SN1	—	E: Bönduð leið: Ný loftlína og tvírásamöstur meðfram SN1 milli mastra 58-79	—	—	■	Eignarhald lögaðilar
- - -	B: Jarðstengur meðfram Reykjanesbraut	—	Afmörkun svæða í umhverfismati	—	—	□	Eignarhald opinberir aðilar
- - -	C: Ný loftlína meðfram SN1 um Hrauntungur	—	—	—	—	□	—
- - -	C²: Ný loftlína meðfram SN1 í Hamranes	—	—	—	—	□	—
- - -	—	—	—	—	—	□	—
—	—	—	—	—	—	□	—

Kortagnunnur:
Sveitarfélagsmörk LMI ISV50 2017
Samgöngur LMI ISV50 2017,
ASK Hafnarfjörður, ASK Sveitarfélagið Vogar

Hnitakerfi: ISNET93

Dagsetning:	23.5.2019
Gert af:	ÍAK
Kvarði:	1:70.000
Teikn:	8





0 0,75 1,5 3 km

Vistgerðir og gróður

— Núverandi línur	— D: Bönduð leið: Ný loftlína og jarðstrengur meðfram SN1 milli mastra 58-79	— Vegir/slóðar	■ Alskálúpína	■ Grasmóavist	■ Mosahraunavist
- - - A: Jarðstrengur meðfram SN1	- - - E: Bönduð leið: Ný loftlína og tvírásamöstur meðfram SN1 milli mastra 58-79	- - - Þjóðleiðir/Útivistastígar/Reiðleiðir	■ Eyðihraunavist	■ Hraungambrovist	■ Mosamelavist
- - - B: Jarðstrengur meðfram Reykjanesbraut	- - - Afmörkun svæða í umhverfismati	● Skráningastaðir plantna	■ Eyðimelavist	■ Lynghraunavist	■ Kjarskógavist
- - - C: Ný loftlína meðfram SN1 um Hrauntungu	- - - Mörk sveitarfélaga	■ Tengivirkir	■ Flágmóavist	■ Lyngmóavist á láglendi	■ Þéttbýli og annað manngert land
- - - C²: Ný loftlína meðfram SN1 í Hamranes		□ Framtíðar tengivirkir	■ Grasmelavist	■ Melagambrovist	

Kortagrunnur:
Sveitarfélagsmörk LMI ÍSV50 2017
Samgöngur LMI ÍSV50 2017,
ASK Hafnarfjörður, ASK Sveitarfélagið Vogar
Loftmynd: Loftmyndir ehf.
Hnitakerfi: ISNET93

Dagsetning: 23.5.2019
Gert af: ÍAK
Kvarði: 1:70.000
Teikn: 13



0 0,5 1 2 km

Vistgerðir og gróður

Valkostur A:
Jarðstrengur meðfram Suðurnesjalínu 1

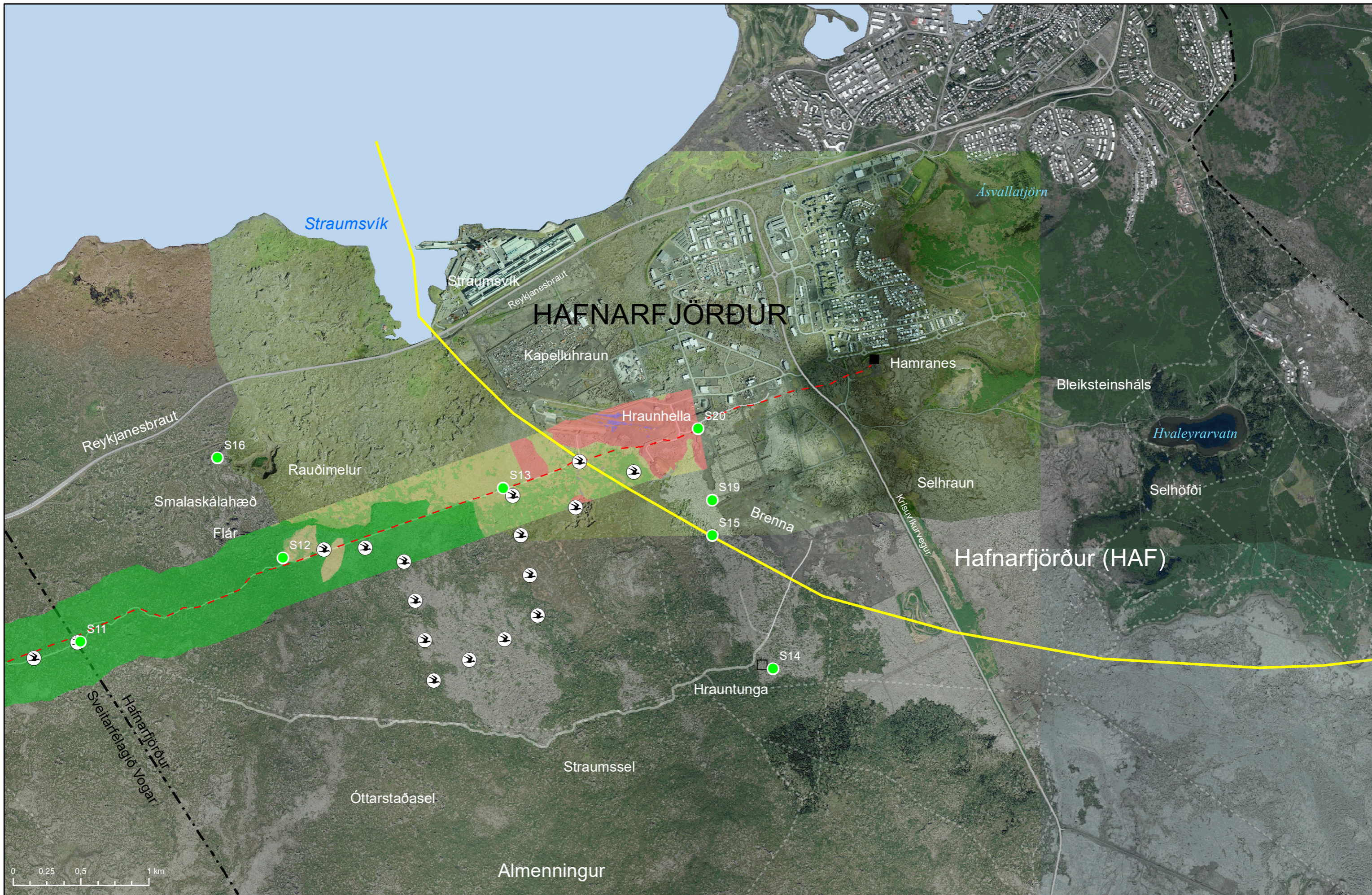
LANDSNET

Núverandi línur	Tengivirki	Vegir/slóðar	Alaskalúpína	Grasmóavist	Mosahraunavist
A: Jarðstrengur meðfram SN1	Framtíðar tengivirki	Þjóðleiðir/Útivistastígar/Reiðleiðir	Eyðihraunavist	Hraungambravist	Mosamelavist
Afmörkun svæða í umhverfismati		Mörk sveitarfélaga	Eyðimelavist	Lynghraunavist	Kjarrskógavist
		Skráningastaðir plantna	Flagmóavist	Lyngmóavist á láglandi	Þéttbýli og annað manngert land
			Grasmelavist	Melagambravist	

Kortagrunnur:
Sveitarfélagsmörk LMI ISV50 2017
Samgöngur LMI ISV50 2017,
ASK Hafnarfjörður, ASK Sveitarfélagið Vogar
Loftmynd: Loftmyndir ehf.
Hnitakerfi: ISNET93

Dagsetning: 23.5.2019
Gert af: ÍAK
Kvarði: 1:70.000
Teikn: 13-1





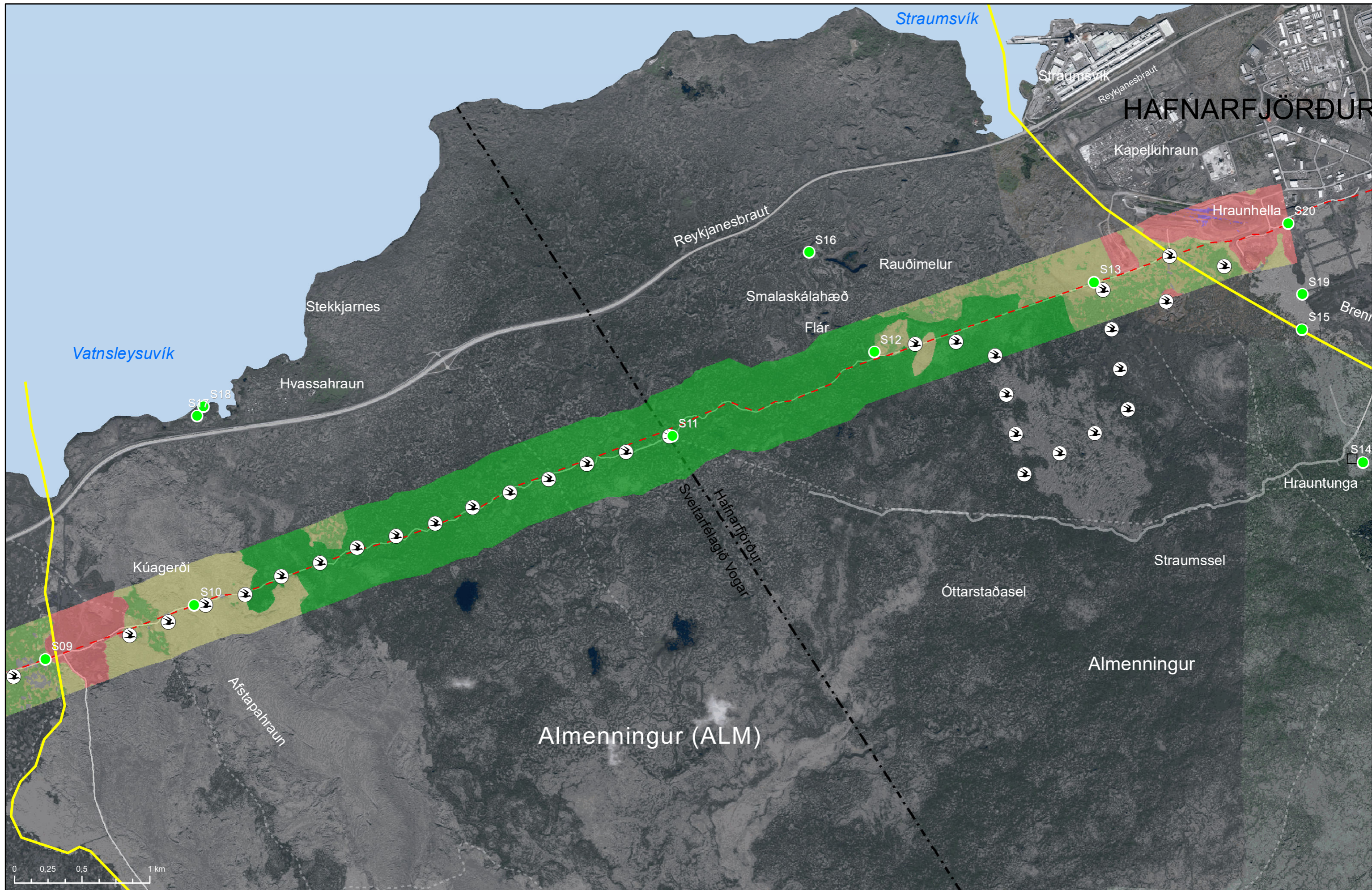
Vistgerðir og gróður
 A: Jarðstrengur meðfram Suðurnesjalínu 1
 Hafnarfjörður (HAF)
 LANDSNET

— Núverandi línur	■ Tengivirki	■ Alaskalúpina	■ Þéttbýli og annað manngert land	— Vegir/slóðar
- - - Núverandi lína, jarðstrengur	□ Framtíðar tengivirki	■ Eyðihraunavist	■ Kjarrrskogavist	- - - Þjóðleiðir/Útivistastigar/Reiðleiðir
- - - A: Jarðstrengur meðfram SN1	● Skráningastaðir plantna	■ Lynghraunavist	■ Mörk sveitarfélaga	
— Afmörkun svæða í umhverfismati	↻ Fuglatalningapunktur	■ Mosahraunavist		

Kortagnunnur:
 Sveitarfélagsmörk LMI ISV50 2017
 Samgöngur LMI ISV50 2017,
 ASK Hafnarfjörður, ASK Sveitarfélagið Vogar
 Loftmynd: Loftmyndir ehf.
 Hnitakerfi: ISNET93

Dagsetning: 23.5.2019
 Gert af: ÍAK
 Kvarði: 1:25.000
 Teikn: 13-1-1





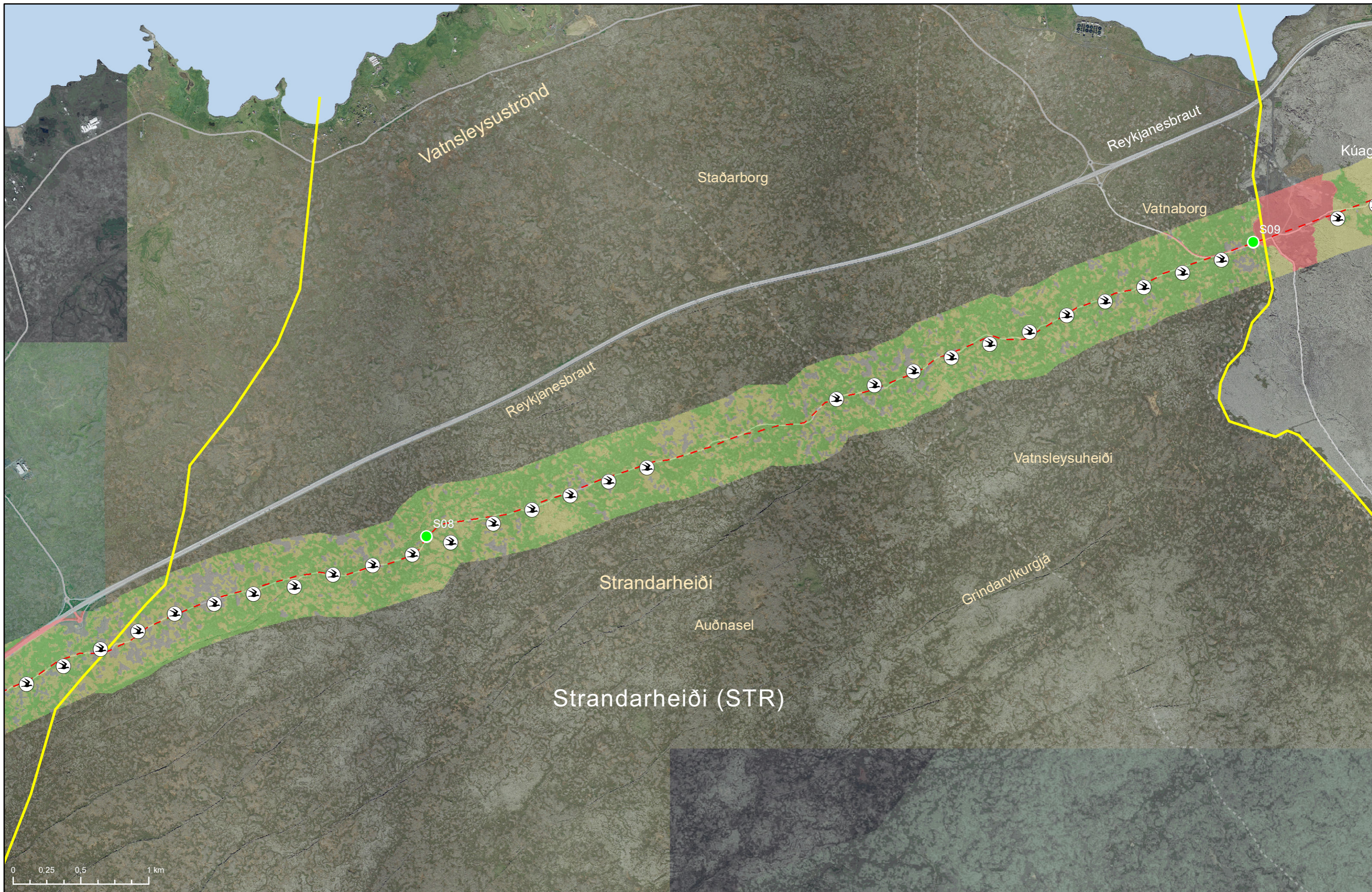
Vistgerðir og gróður
 A: Jarðstrengur meðfram Suðurnesjalínu 1
 Almanningur (ALM)
 LANDSNET

— Núverandi línur	□ Framtíðar tengivirki	■ Alaskalúpína	■ Kjarrskógavist	— Vegir/slóðar
- - - Núverandi lína jarðstrengur	● Skráningastaðir plantna	■ Eyðihraunavist	■ Þéttbýli og annað manngert land	- - - Þjóðleiðir/Útivistastígar/Reiðleiðir
- - - A: Jarðstrengur meðfram Suðurnesjalínu 1	⊙ Fuglatalningapunktur	■ Lynghraunavist	- - - Mörk sveitarfélaga	
— Afmörkun svæða í umhverfismati		■ Mosahraunavist		

Kortagrunnur:
 Sveitarfélagsmörk LMI ISV50 2017
 Samgöngur LMI ISV50 2017,
 ASK Hafnarfjörður, ASK Sveitarfélagið Vogar
 Loftmynd: Loftmyndir ehf.
 Hnitakerfi: ISNET93

Dagsetning: 23.5.2019
 Gert af: ÍAK
 Kvarði: 1:25.000
 Teikn: 13-1-2





Vistgerðir og gróður

A: Jarðstrengur meðfram Suðurnesjalínu 1
Strandarheiði (STR)



Núverandi línur	Tengivirki	Eyðihraunavist	Vegir/slóðar
Núverandi lína jarðstrengur	Framtíðar tengivirki	Lynghraunavist	Þjóðleiðir/Útivistálgar/Reiðleiðir
A: Jarðstrengur meðfram Suðurnesjalínu 1	Skráningastaðir plantna	Mosahraunavist	Mörk sveitarfélaga
Afmörkun svæða í umhverfismati	Fuglatalningapunktur	Þéttbýli og annað manngert land	

Kortagrunnur:
Sveitarfélagsmörk LMI ISV50 2017
Samgöngur LMI ISV50 2017,
ASK Hafnarfjörður, ASK Sveitarfélagið Vogar
Loftmynd: Loftmyndir ehf.
Hnitakerfi: ISNET93

Dagsetning: 23.5.2019
Gert af: ÍAK
Kvarði: 1:25.000
Teikn: 13-1-3





Vistgerðir og gróður

A: Jarðstrengur meðfram Suðurnesjalínu 1
Njarðvíkurheiði (NJA)

LANDSNET

— Núverandi línur	■ Tengivirki	■ Alaskalúpína	■ Grasmóavist	■ Mosahraunavist
- - - A: Jarðstrengur meðfram SN1	□ Framtíðar tengivirki	■ Eyðihraunavist	■ Hraungambavist	■ Mosamelavist
— Afmörkun svæða í umhverfismati	● Skráningastaðir plantna	■ Eyðimelavist	■ Lynghraunavist	■ Kjarrskógavist
— Vegir/slóðar	○ Fuglatalningapunktur	■ Flágmóavist	■ Lyngmóavist á láglendi	■ Þéttbýli og annað manngert land
— Þjóðleióir/Útivistastígar/Reiðleióir		■ Grasmelavist	■ Melagambavist	
- - - Mörk sveitarfélaga				

Kortagrunnur:
Sveitarfélagsmörk LMI ISV50 2017
Samgöngur LMI ISV50 2017,
ASK Hafnarfjörður, ASK Sveitarfélagið Vogar
Loftmynd: Loftmyndir ehf.
Hnitakerfi: ISNET93

Dagsetning: 23.5.2019
Gert af: IAK
Kvarði: 1:25.000
Teikn: 13-1-4



Vistgerðir og gróður

Valkostur B:
Jarðstrengur meðfram Reykjanesbraut

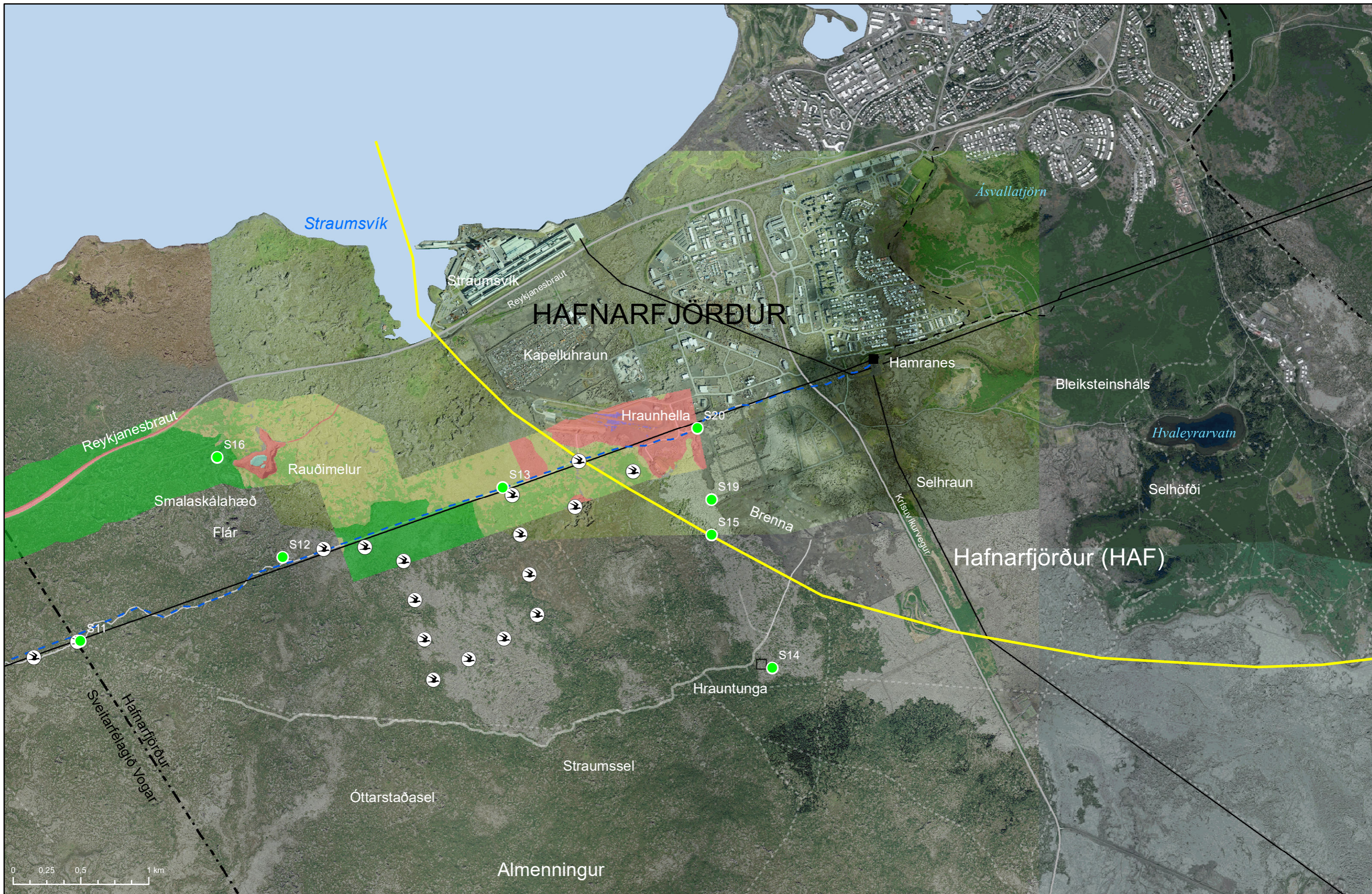
LANDSNET

Núverandi línur	Tengivirki	Vegir/slóðar	Alaskalúpína	Grasmóavist	Mosahraunavist
B: Jarðstrengur meðfram Reykjanesbraut	Framtíðar tengivirki	Þjóðleiðir/Útivistastígar/Reiðleiðir	Eyðihraunavist	Hraungamburvist	Mosamelavist
Afmörkun svæða í umhverfismati		Mörk sveitarfélaga	Eyðimelavist	Lynghraunavist	Kjarrskógavist
		Skráningastaðir plantna	Flagmóavist	Lyngmóavist á láglandi	Þéttbýli og annað manngert land
			Grasmelavist	Melagamburvist	

Kortagrunnur:
Sveitarfélagsmörk LMI ISV50 2017
Samgöngur LMI ISV50 2017,
ASK Hafnarfjörður, ASK Sveitarfélagið Vogar
Loftmynd: Loftmyndir ehf.
Hnitakerfi: ISNET93

Dagsetning: 23.5.2019
Gert af: ÍAK
Kvarði: 1:70.000
Teikn: 13-2





Vistgerðir og gróður

B: Jarðstrengur meðfram Reykjanesbraut
Hafnarfjörður (HAF)

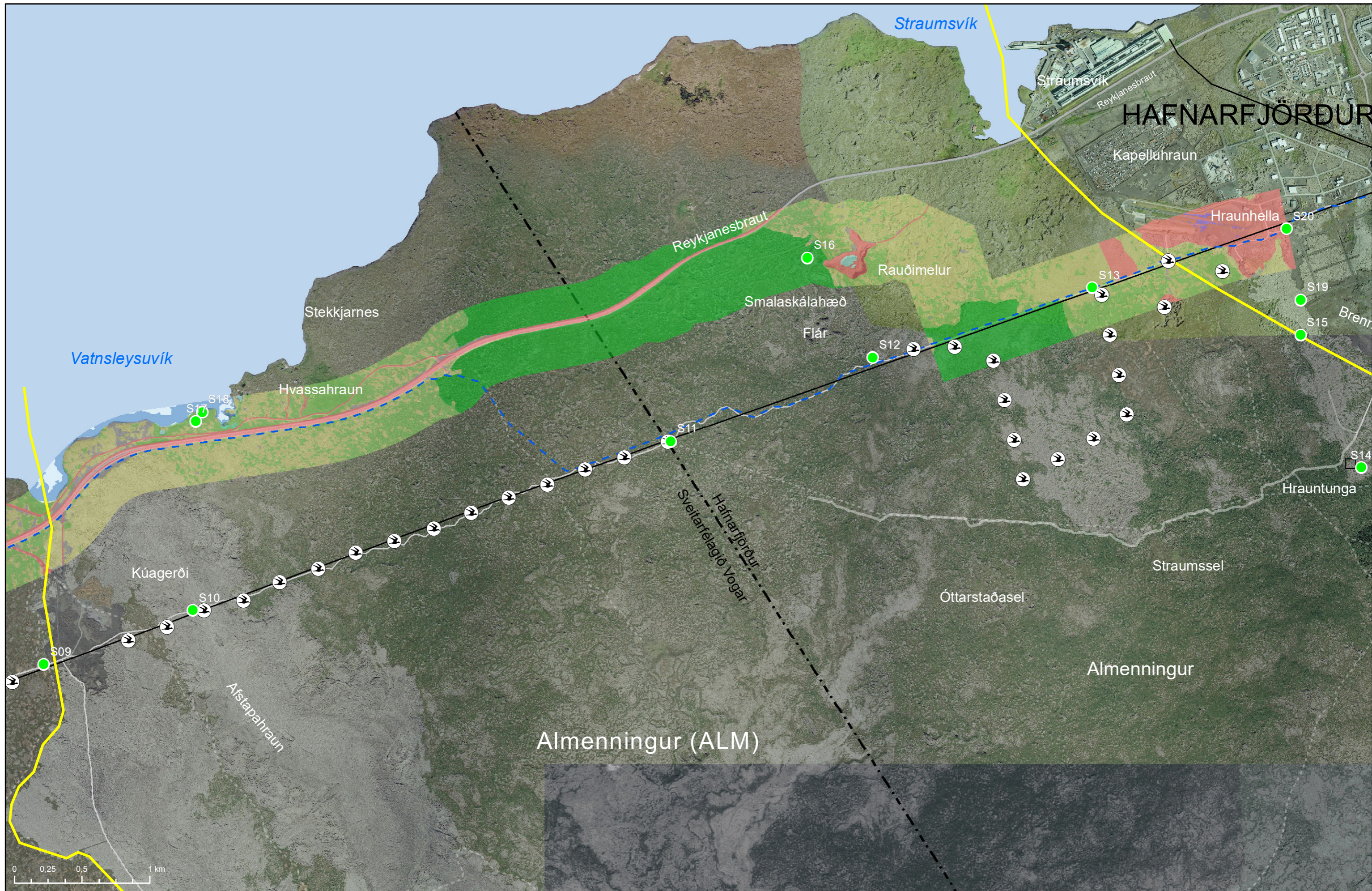


Núverandi línur	Tengivirki	Alaskalúpina	Kjarrskógavist	Vegir/slóðar
Núverandi jarðstrengir	Framtíðar tengivirki	Eyðihraunavist	Þéttbýli og annað manngert land	Þjóðleiðir/Útivistastigar/Reiðleiðir
B: Jarðstrengur meðfram Reykjanesbraut	Skráningastaðir plantna	Lynghraunavist		Mörk sveitarfélaga
Afmörkun svæða í umhverfismati	Fuglatalningapunktur	Mosahraunavist		

Kortagrunnur:
Sveitarfélagsmörk LMI ISV50 2017
Samgöngur LMI ISV50 2017,
ASK Hafnarfjörður, ASK Sveitarfélagið Vogar
Loftmynd: Loftmyndir ehf.
Hnitakerfi: ISNET93

Dagsetning: 23.5.2019
Gert af: ÍAK
Kvarði: 1:25.000
Teikn: 13-2-1





Vistgerðir og gróður

B: Jarðstrengur meðfram Reykjanesbraut
Almanningur (ALM)

LANDSNET

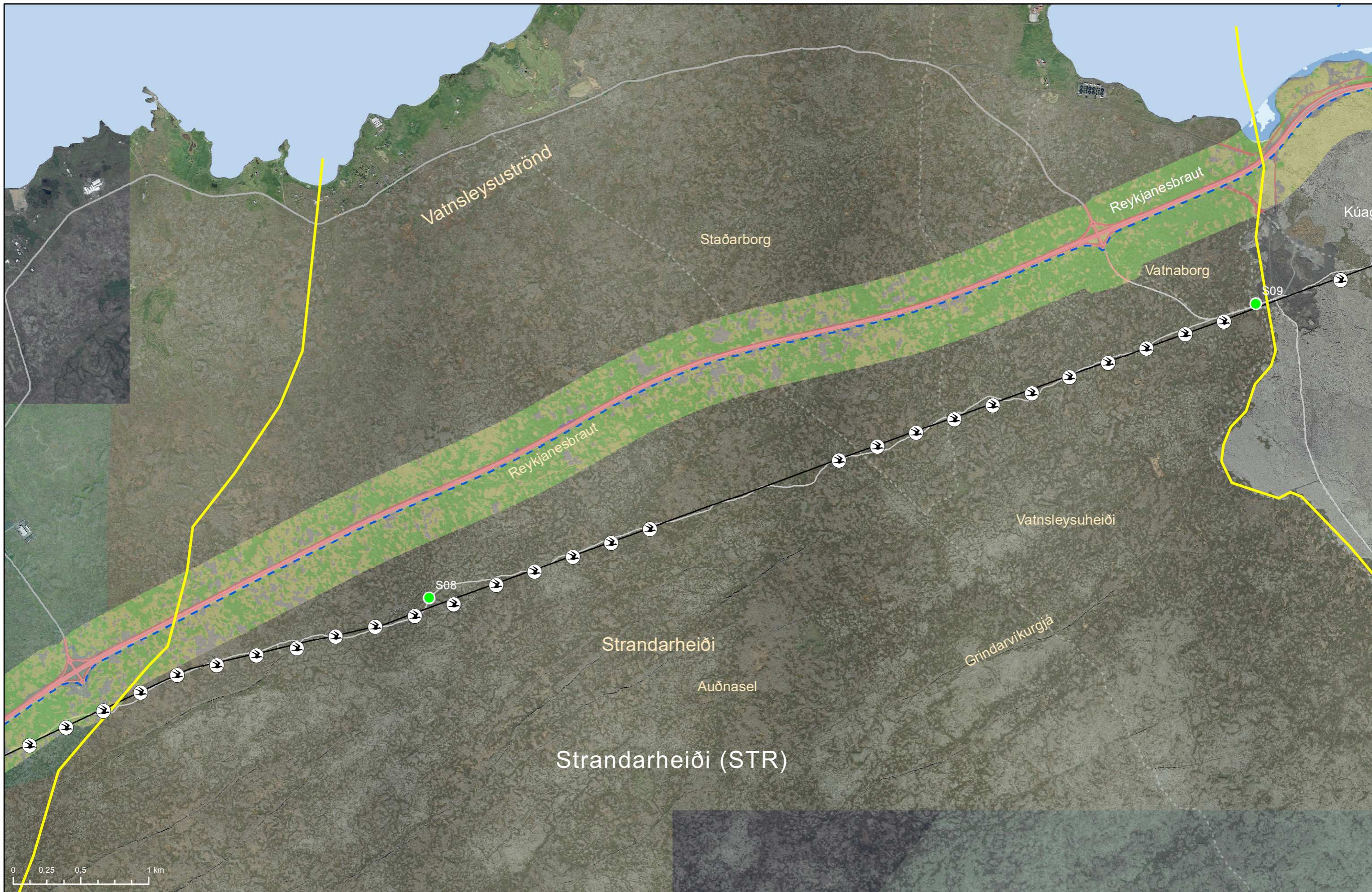
Núverandi línur	Tengivirki	Alaskalúpína	Lynghraunavist	Vegir/slóðar
B: Jarðstrengur meðfram Reykjanesbraut	Framtíðar tengivirki	Eyðihraunavist	Sjávarfitjunga	Þjóðleiðir/Útivistastigar/Reiðleiðir
Afmörkun svæða í umhverfismati	Skráningastaðir plantna	Fjöruvistir	Sjór	Mörk sveitarfélaga
	Fuglatalningapunktur	Kjarrskógavist	Vatn	
		Mosahraunavist	Þéttbýli og annað manngert land	

Kortagrunnur:
Sveitarfélagsmörk LMI ISV50 2017
Samgöngur LMI ISV50 2017,
ASK Hafnarfjörður, ASK Sveitarfélagið Vogar
Loftmynd: Loftmyndir ehf.
Hnitakerfi: ISNET93

Dagsetning: 23.5.2019
Gert af: ÍAK
Kvarði: 1:25.000
Teikn: 13-2-2

N

VSÓ RÁDGGJÖF



Vistgerðir og gróður

B: Jarðstrengur meðfram Reykjanesbraut
Strandarheiði (STR)



Núverandi lína	Skráningastaðir plantna	Eyðihraunavist
B: Jarðstrengur meðfram Reykjanesbraut	Fuglatalningapunktur	Lynghraunavist
Afmörkun svæða í umhverfismati		Mosahraunavist
Vegir/slóðar		Þéttbýli og annað manngert land
Þjóðleiðir/Útivistastígar/Reiðleiðir		
Mörk sveitarfélaga		

Kortagrunnur:
Sveitarfélagsmörk LMI ISV50 2017
Samgöngur LMI ISV50 2017,
ASK Hafnarfjörður, ASK Sveitarfélagið Vogar
Loftmynd: Loftmyndir ehf.
Hnitakerfi: ISNET93

Dagsetning: 23.5.2019
Gert af: ÍAK
Kvarði: 1:25.000
Teikn: 13-2-3





Vistgerðir og gróður

B: Jarðstrengur meðfram Reykjanesbraut
Njarðvíkurheiði (NJA)



Núverandi línur	Tengivirki	Alaskalúpína	Grasmóavist	Mosahraunavist
B: Jarðstrengur meðfram Reykjanesbraut	Framtíðar tengivirki	Eyðihraunavist	Hraungambavist	Mosamelavist
Afmörkun svæða í umhverfismati	Skráningastaðir plantna	Eyðimelavist	Lynghraunavist	Kjarrskógavist
Vegir/slóðar	Fuglatalningapunktur	Flagmóavist	Lyngmóavist á láglandi	Þéttbýli og annað manngert land
Þjóðleiðir/Útivistastígar/Reiðleiðir		Grasmelavist	Melagambavist	
Mörk sveitarfélaga				

Kortagrunnur:
Sveitarfélagsmörk LMI ISV50 2017
Samgöngur LMI ISV50 2017,
ASK Hafnarfjörður, ASK Sveitarfélagið Vogar
Loftmynd: Loftmyndir ehf.

Hnitakerfi: ISNET93

Dagsetning: 23.5.2019
Gert af: ÍAK
Kvarði: 1:25.000
Teikn: 13-2-4





Vistgerðir og gróður
 Aðalvalkostur C:
 Ný loftlína meðfram SN1
 um Hrauntungu

Núverandi línur	Tengivirki	Vegir/slóðar	Alaskalúpína	Grasmóavist	Mosahraunavist
C: Ný loftlína meðfram SN1 um Hrauntungu	Framtíðar tengivirki	Þjóðleiðir/Útivistastígar/Reiðleiðir	Eyðihraunavist	Hraungamburvist	Mosamelavist
Jarðstrengur á milli Hamranes og Hraunhella		Mörk sveitarfélaga	Eyðimelavist	Lynghraunavist	Kjarrskógavist
Afmörkun svæða í umhverfismati		Skráningastaðir plantna	Flagmóavist	Lyngmóavist á láglendi	Þéttbýli og annað manngert land
			Grasmelavist	Melagamburvist	

Kortagrunnur:
 Sveitarfélagsmörk LMI í SV50 2017
 Samgöngur LMI í SV50 2017,
 ASK Hafnarfjörður, ASK Sveitarfélagið Vogar
 Loftmynd: Loftmyndir ehf.
 Hnitakerfi: ISNET93

Dagsetning: 23.5.2019
Gert af: IAK
Kvarði: 1:70.000
Teikn: 13-3





Almenningur

Vistgerðir og gróður
 Aðalvalkostur C:
 Ný loftlína meðfram SN1
 um Hrauntungur
 Hafnarfjörður (HAF)
LANDSNET

Núverandi línur	Tengivirki	Alaskalúpína	Kjarrskógavist	Skráningastaðir plantna
Núverandi jarðstrengir	Framtíðar tengivirki	Eyðihraunavist	Þéttbýli og annað manngert land	Fuglatalningapunktur
C: Ný loftlína meðfram SN1 um Hrauntungur		Lynghraunavist		Slóðar
Jarðstrengur á milli Hamranes og Hraunhella		Mosahraunavist		Mörk sveitarfélaga
Afmörkun svæða í umhverfismati				

Kortagrunnur: Sveitarfélagsmörk LMI í SV50 2017 Samgöngur LMI í SV50 2017, ASK Hafnarfjörður, ASK Sveitarfélagið Vogar Loftmynd: Loftmyndir ehf.	Dagsetning: 23.5.2019
Hnitakerfi: ISNET93	Gert af: ÍAK
	Kvarði: 1:25.000
	Teikn: 13-3-1



Vistgerðir og gróður
 Aðalvalkostur C:
 Ný loftlína meðfram SN1
 um Hrauntungur
 Almanningur (ALM)
LANDSNET

- Núverandi línur
- C: Ný loftlína meðfram SN1 um Hrauntungur
- Jarðstrengur á milli Hamranes og Hraunhella
- Afmörkun svæða í umhverfismati

- Tengivirki
- Framtíðar tengivirki

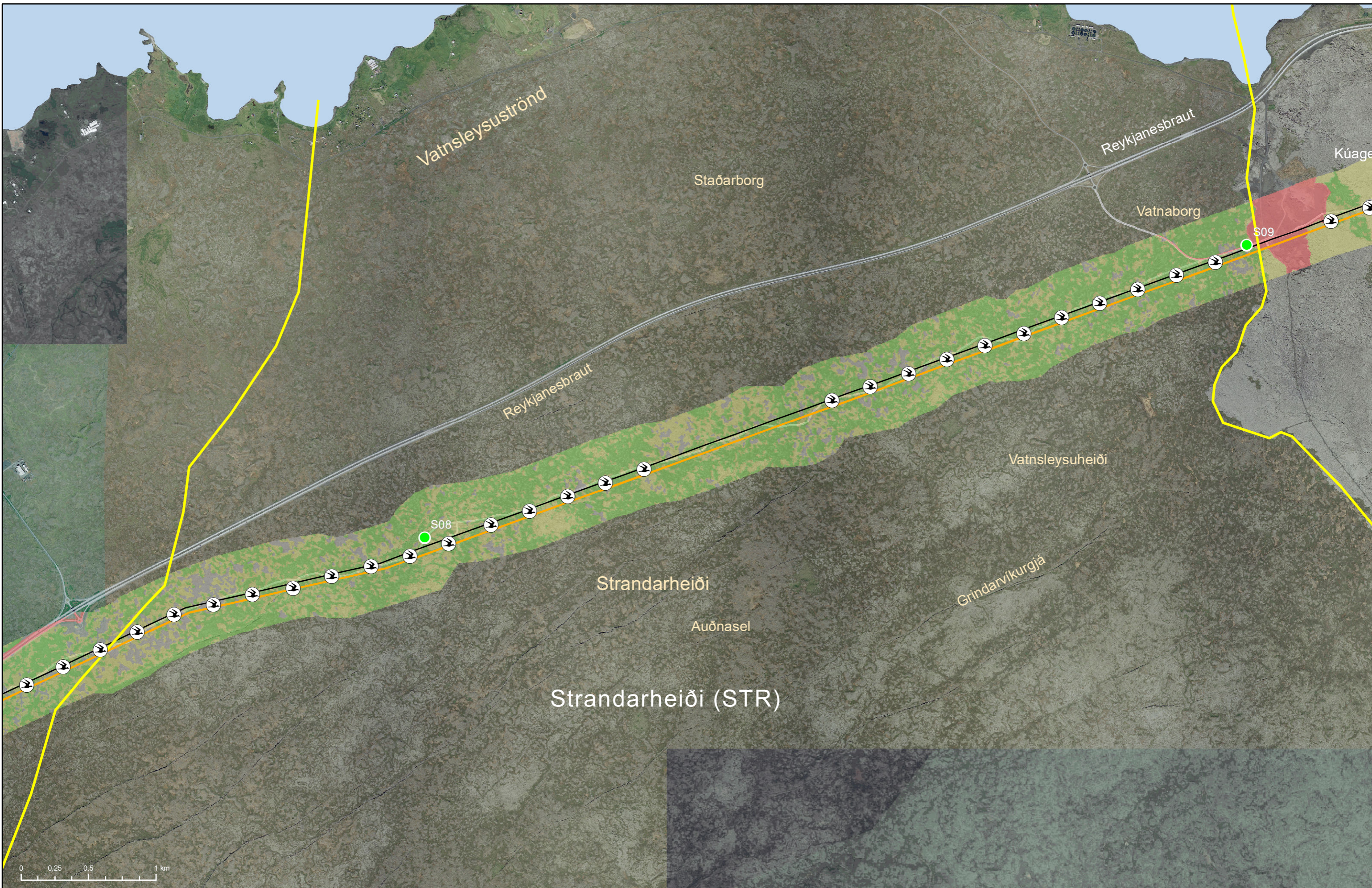
- Alaskalúpína
- Eyðihraunavist
- Lynghraunavist
- Mosahraunavist

- Kjarrskógavist
- Þéttbýli og annað manngert land

- Skráningastaðir plantna
- Fuglatalningapunktur
- Slóðar
- Mörk sveitarfélaga

Kortagrunnur:
 Sveitarfélagsmörk LMI ISV50 2017
 Samgöngur LMI ISV50 2017,
 ASK Hafnarfjörður, ASK Sveitarfélagið Vogar
 Loftmynd: Loftmyndir ehf.
 Hnitakerfi: ISNET93

Dagsetning: 23.5.2019
 Gert af: ÍAK
 Kvarði: 1:25.000
 Teikn: 13-3-2



Vistgerðir og gróður
Aðalvalkostur C:
Ný loftlína meðfram SN1
um Hrauntungur
 Strandarheiði (STR)



- Núverandi lína SN1
- C: Ný loftlína meðfram SN1 um Hrauntungur
- Afmörkun svæða í umhverfismati

- Eyðihraunavist
- Lynghraunavist
- Mosahraunavist
- Þéttbýli og annað manngert land

- Skráningastaðir plantna
- ↻ Fuglatalningapunktur
- Slóðar
- Mörk sveitarfélaga

Kortagrunnur:
 Sveitarfélagsmörk LMI ISV50 2017
 Samgöngur LMI ISV50 2017,
 ASK Hafnarfjörður, ASK Sveitarfélagið Vogar
 Loftmynd: Loftmyndir ehf.
 Hnitakerfi: ISNET93

Dagsetning:	23.5.2019
Gert af:	ÍAK
Kvarði:	1:25.000
Teikn:	13-3-3





Vistgerðir og gróður
Aðalvalkostur C:
Ný loftlína meðfram SN1
um Hrauntungur
 Njarðvíkurheiði (NJA)

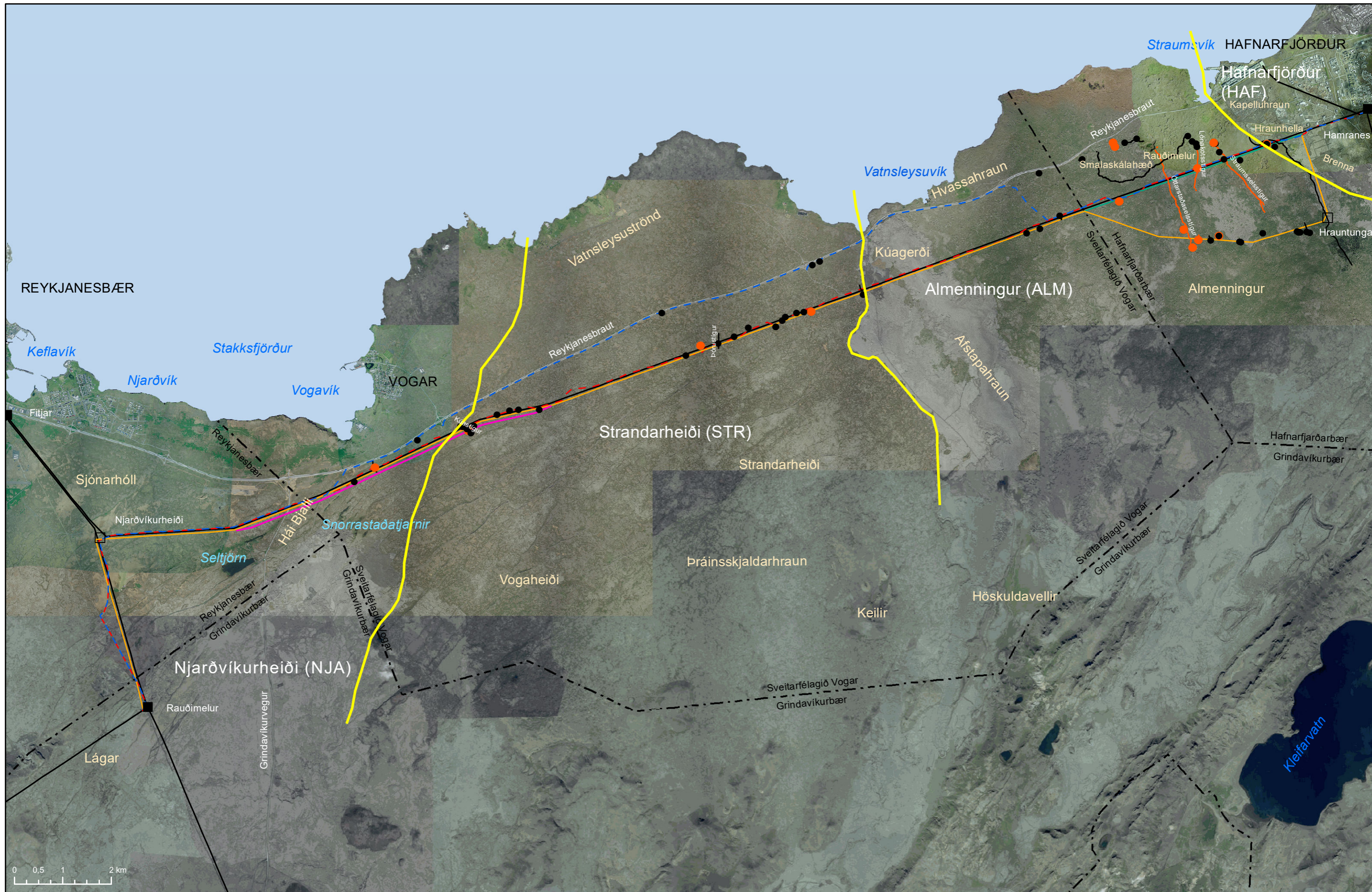


Núverandi línur	Tengivirki	Alaskalúpína	Grasmóavist	Mosahraunavist
C: Ný loftlína meðfram SN1 um Hrauntungur	Framtíðar tengivirki	Eyðihraunavist	Hraungambravist	Mosamelavist
Afmörkun svæða í umhverfismati	Skráningastaðir plantna	Eyðimelavist	Lynghraunavist	Kjarrskógavist
Vegir/slóðar	Fuglatalningapunktur	Flagmóavist	Lyngmóavist á láglendi	Þéttbýli og annað manngert land
Þjóðleiri/Útivistastígar/Reiðleiri		Grasmelavist	Melagambravist	
Mörk sveitarfélaga				

Kortagrunnur:
 Sveitarfélagsmörk LMI ISV50 2017
 Samgöngur LMI ISV50 2017,
 ASK Hafnarfjörður, ASK Sveitarfélagið Vogar
 Loftmynd: Loftmyndir ehf.
 Hnitakerfi: ISNET93

Dagsetning: 23.5.2019
Gert af: ÍAK
Kvarði: 1:25.000
Teikn: 13-3-4





Fornleifar

LANDSNET

— Núverandi línur	— Aðalvalkostur C: Ný loftlína meðfram SN1 um Hrauntungur	■ Tengivirki	— Forn stígar/slóð talsvert gildi
- - Núverandi lína, jarðstrengur	D: Bönduð leið: Ný loftlína og jarðstrengur meðfram SN1 milli mastra 58-79	□ Framtíðar tengivirki	— Forn stígur/slóð
- · - · A: Jarðstrengur meðfram SN1	E: Bönduð leið: Ný loftlína og tvírásamöstur meðfram SN1 milli mastra 58-79	— Afmörkun svæða	● Fornleifar talsvert gildi
- · - · B: Jarðstrengur meðfram Reykjanesbraut		- - - Mörk sveitarfélaga	● Fornleifar
- · - · C²: Ný loftlína meðfram SN1 í Hamranes			

Kortagrunnur:
Sveitarfélagsmörk LMI í SV50 2017
Samgöngur LMI í SV50 2017,
ASK Hafnarfjörður, ASK Sveitarfélagið Vogar
Loftmyndir: Loftmyndir ehf.

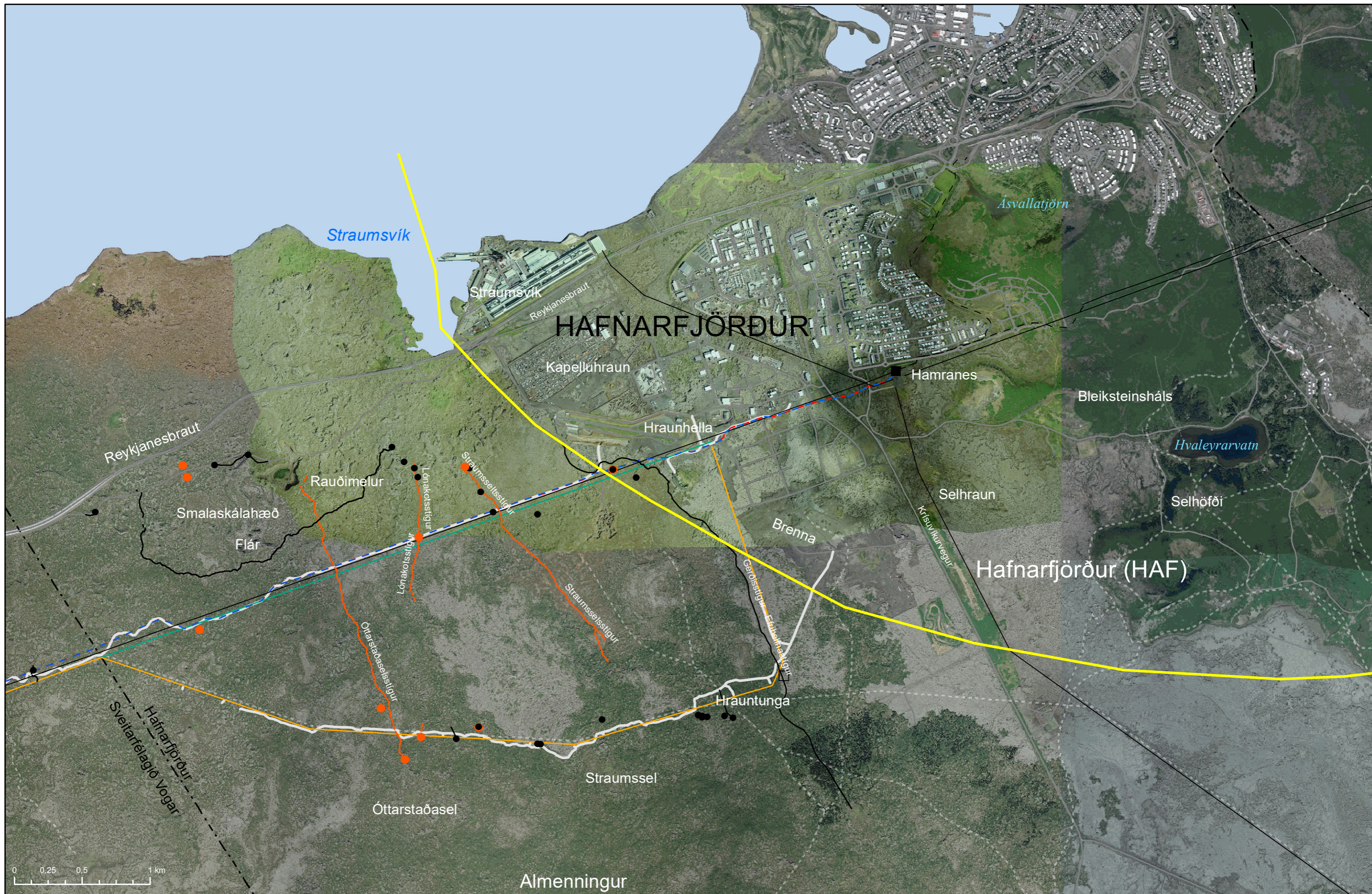
Hnitakerfi: ISNET93

Dagsetning: 23.5.2019
Gert af: ÍAK
Kvarði: 1:70.000
Teikn: 15

N



VSÓ RÁDGGJÖF

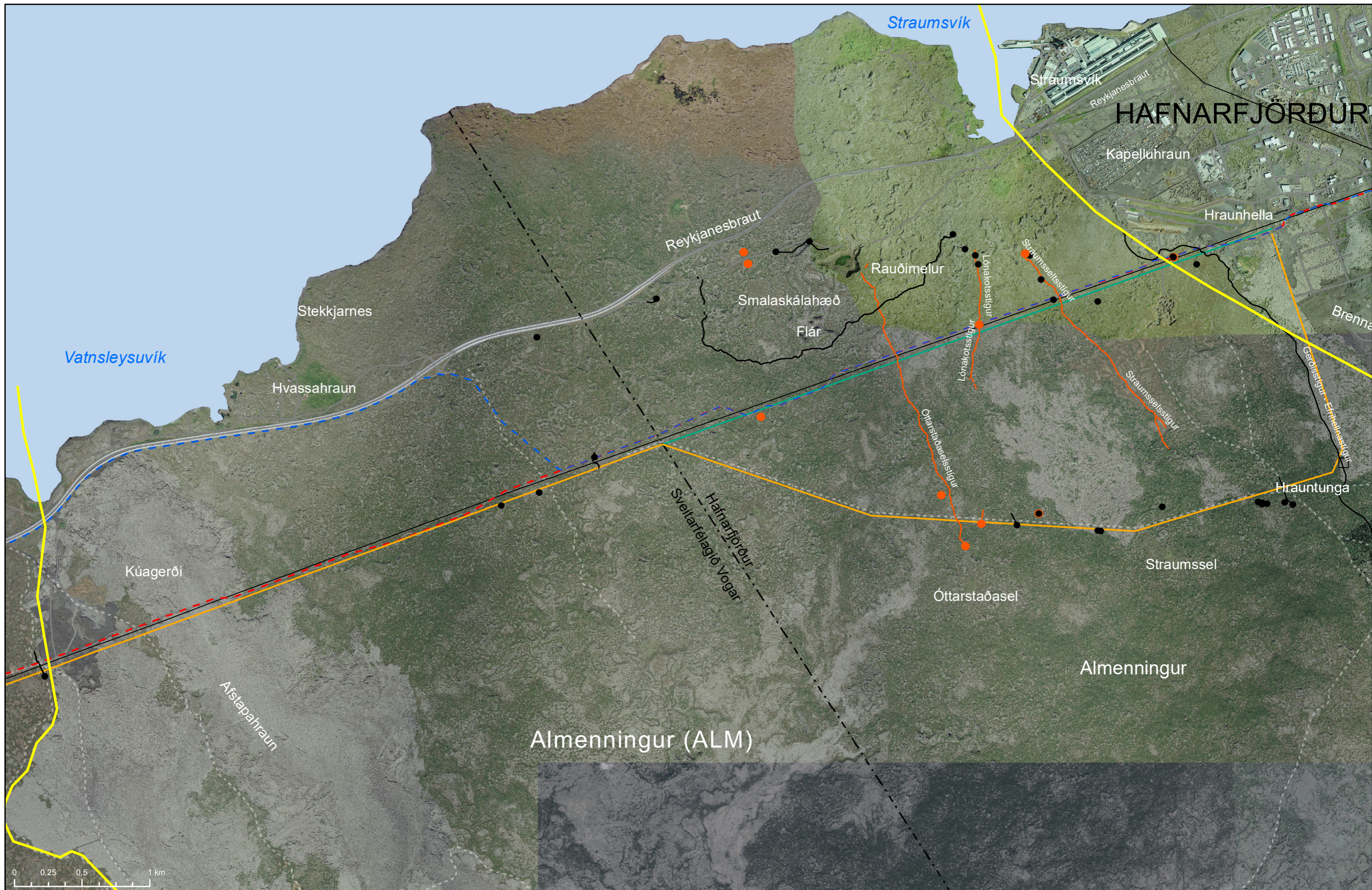


Fornleifar
 Hafnarfjörður (HAF)
 LANDSNET

— Núverandi línur	■ Tengivirki	— Vegir/slóðar	— Forn stígar/slóð talsvert gildi
- - - Núverandi jarðstrengir	□ Framtíðar tengivirki	- - - Þjóðleiðir/Útivistastígar/Reiðleiðir	— Forn stígar/slóð
- · - · A: Jarðstrengur meðfram SN1	■ Afmörkun svæða		● Fornleifar talsvert gildi
- · - · B: Jarðstrengur meðfram Reykjanesbraut	- - - Mörk sveitarfélaga		● Fornleifar
- · - · Aðalvalkostur C: Ný loftlína meðfram SN1 um Hrauntunga			
- · - · C²: Ný loftlína meðfram SN1 í Hamranes			

Kortagnunnur: Sveitarfélagsmörk LMI ISV50 2017 Samgöngur LMI ISV50 2017, ASK Hafnarfjörður, ASK Sveitarfélagið Vogar Loftmynd: Loftmyndir ehf.	Dagsetning: 23.5.2019
Hnitakerfi: ISNET93	Gert af: ÍAK
	Kvarði: 1:25.000
	Teikn: 15-1





Fornleifar

Almanningur (ALM)

LANDSNET

Núverandi línur	Framtíðar tengivirki	Vegir/slóðar	Forn stígur/slóð talsvert gildi
A: Jarðstrengur meðfram SN1	Afmörkun svæða í umhverfismati	Þjóðleiðir/Útivistastígur/Reiðleiðir	Forn stígur/slóð
B: Jarðstrengur meðfram Reykjanesbraut	Mörk sveitarfélaga		Fornleifar talsvert gildi
Aðalvalkostur C: Ný loftlína meðfram SN1 um Hrauntungur			Fornleifar
C²: Ný loftlína meðfram SN1 í Hamranes			

Kortagrunnur:
Sveitarfélagsmörk LMI í SV50 2017
Samgöngur LMI í SV50 2017,
ASK Hafnarfjörður, ASK Sveitarfélagið Vogar
Loftmynd: Loftmyndir ehf.

Hnitakerfi: ISNET93

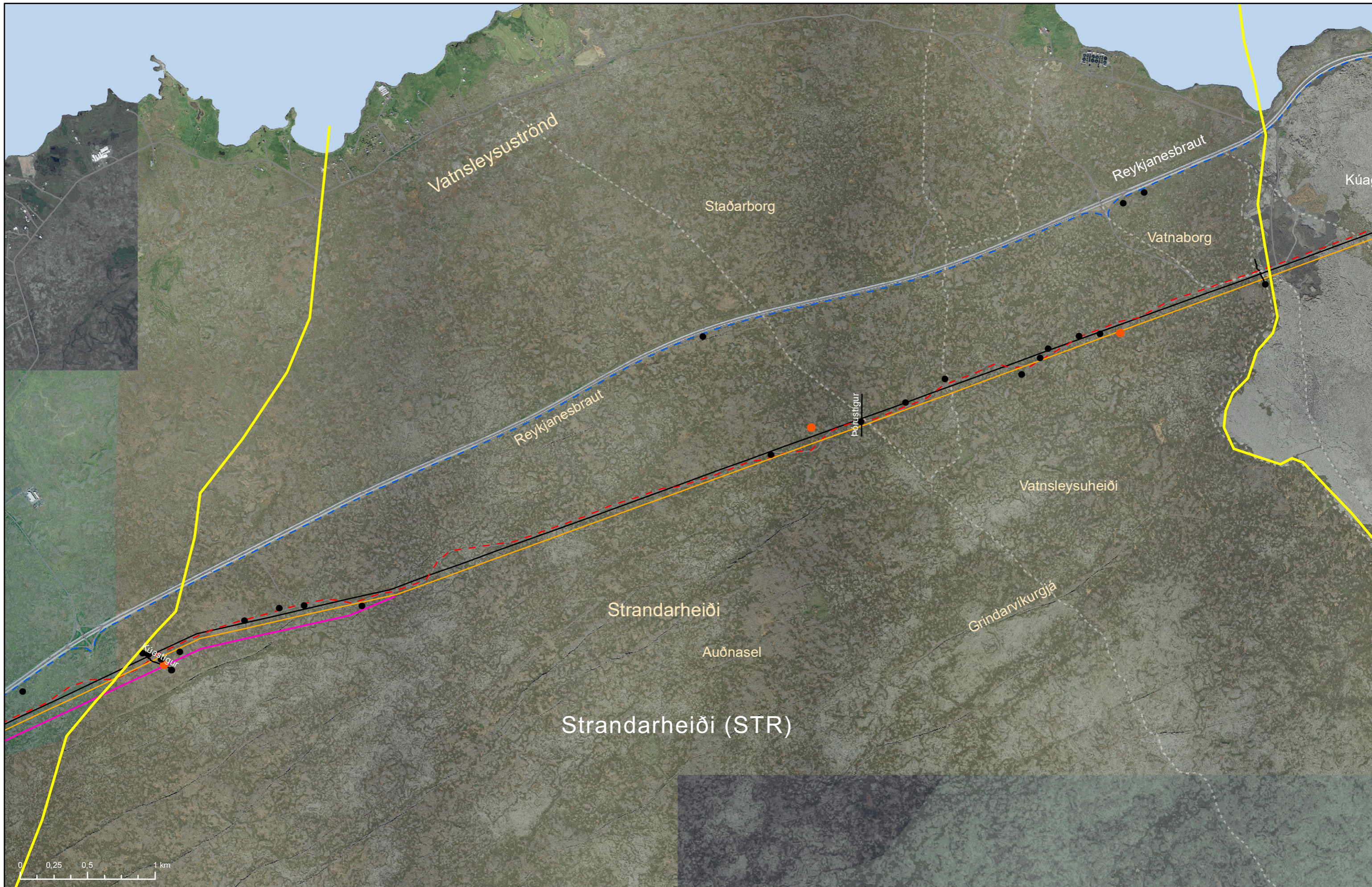
Dagsetning: 23.5.2019

Gert af: ÍAK

Kvarði: 1:25.000

Teikn: 15-2





Fornleifar

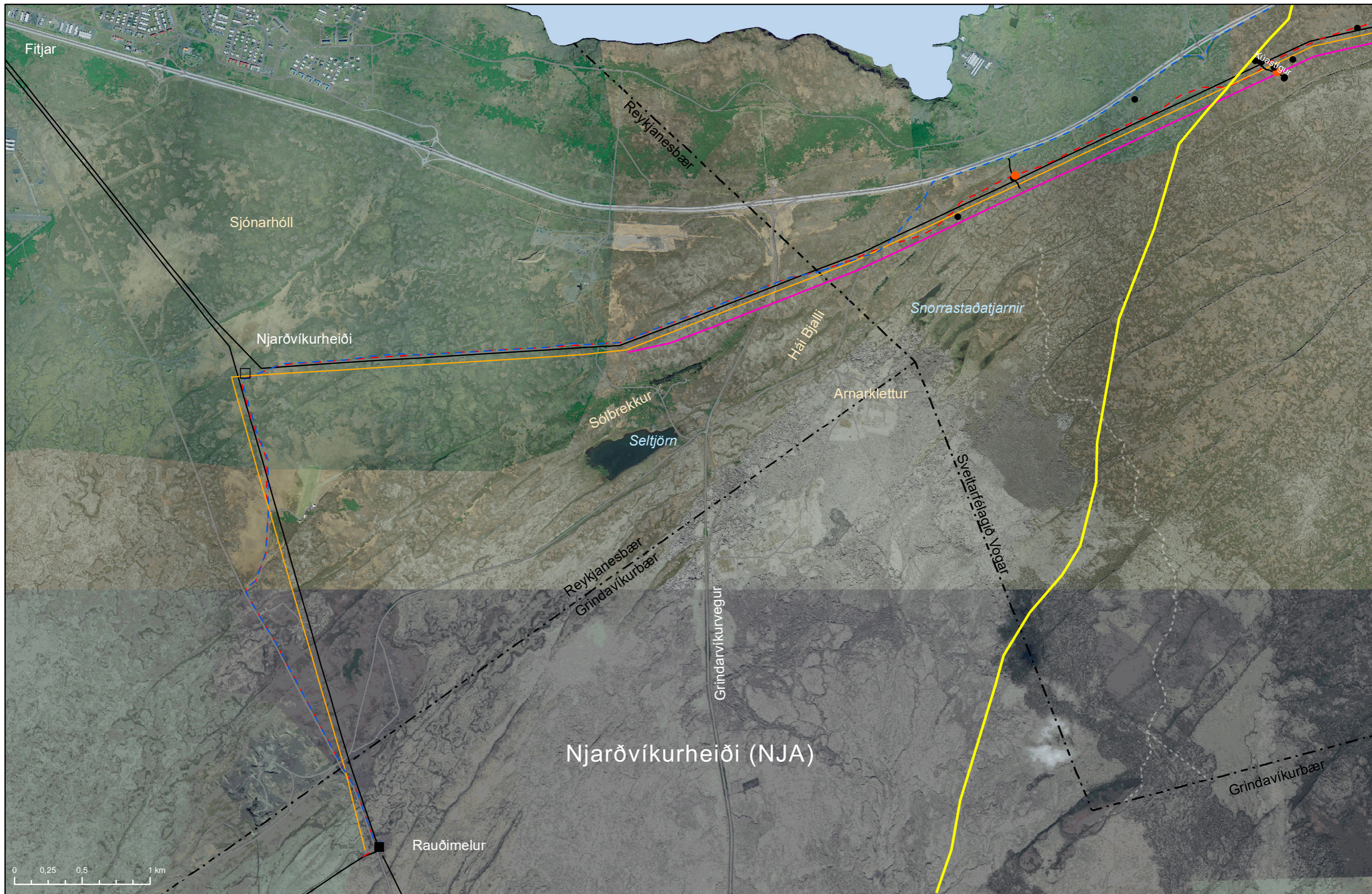
Strandarheiði (STR)
LANDSNET

— Núverandi lína SN1	— D: Bönduð leið: Ný loftlína og jarðstrengur meðfram SN1 milli mastra 58-79	— Vegir/slóðar	— Forn stígar/slóð talsvert gildi
- - - A: Jarðstrengur meðfram SN1	- - - E: Bönduð leið: Ný loftlína og tvírásamöstur meðfram SN1 milli mastra 58-79	- - - Þjóðleiðir/Útivistastígar/Reiðleiðir	— Forn stígar/slóð
- - - B: Jarðstrengur meðfram Reykjanesbraut	— Aðalvalkostur C: Ný loftlína meðfram SN1 um Hrauntungur	— Afmörkun svæða í umhverfismati	● Fornleifar talsvert gildi
		- - - Mörk sveitarfélaga	● Fornleifar

Kortagrunnur:
Sveitarfélagsmörk LMI ISV50 2017
Samgöngur LMI ISV50 2017,
ASK Hafnarfjörður, ASK Sveitarfélagið Vogar
Loftmynd: Loftmyndir ehf.
Hnitakerfi: ISNET93

Dagsetning:	23.5.2019
Gert af:	ÍAK
Kvarði:	1:25.000
Teikn:	15-3





Fornleifar

Njarðvíkurheiði (NJA)

LANDSNET

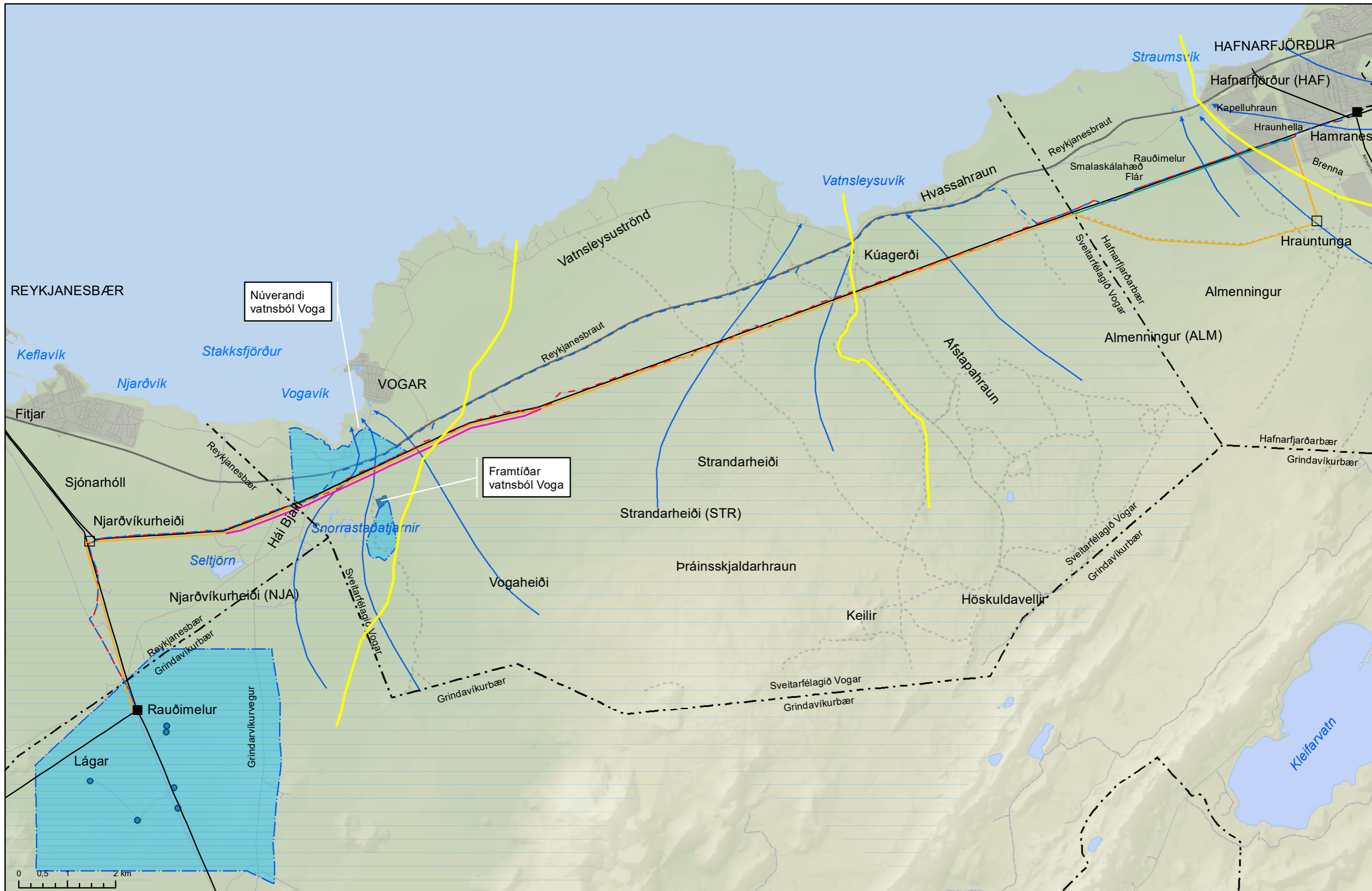
— Núverandi línur	— D: Bönduð leið: Ný loftlína og jarðstrengur meðfram SN1 milli mastra 58-79	— Vegir/slóðar	— Forn stígar/slóð talsvert gildi
- - - A: Jarðstrengur meðfram SN1	— E: Bönduð leið: Ný loftlína og tvírásamöstur meðfram SN1 milli mastra 58-79	- - - Þjóðleiðir/Útivistastígur/Reiðleiðir	— Forn stígur/slóð
- - - B: Jarðstrengur meðfram Reykjanesbraut	— Afmörkun svæða í umhverfismati	■ Tengivirki	● Fornleifar talsvert gildi
— Aðalvalkostur C: Ný loftlína meðfram SN1 um Hrauntungur	- - - Mörk sveitarfélaga	□ Framtíðar tengivirki	● Fornleifar

Kortagnunnur:
Sveitarfélagsmörk LMI ISV50 2017
Samgöngur LMI ISV50 2017,
ASK Hafnarfjörður, ASK Sveitarfélagið Vogar
Loftmynd: Loftmyndir ehf.

Hnitakerfi: ISNET93

Dagsetning: 23.5.2019
Gert af: ÍAK
Kvarði: 1:25.000
Teikn: 15-4





Vatnafar

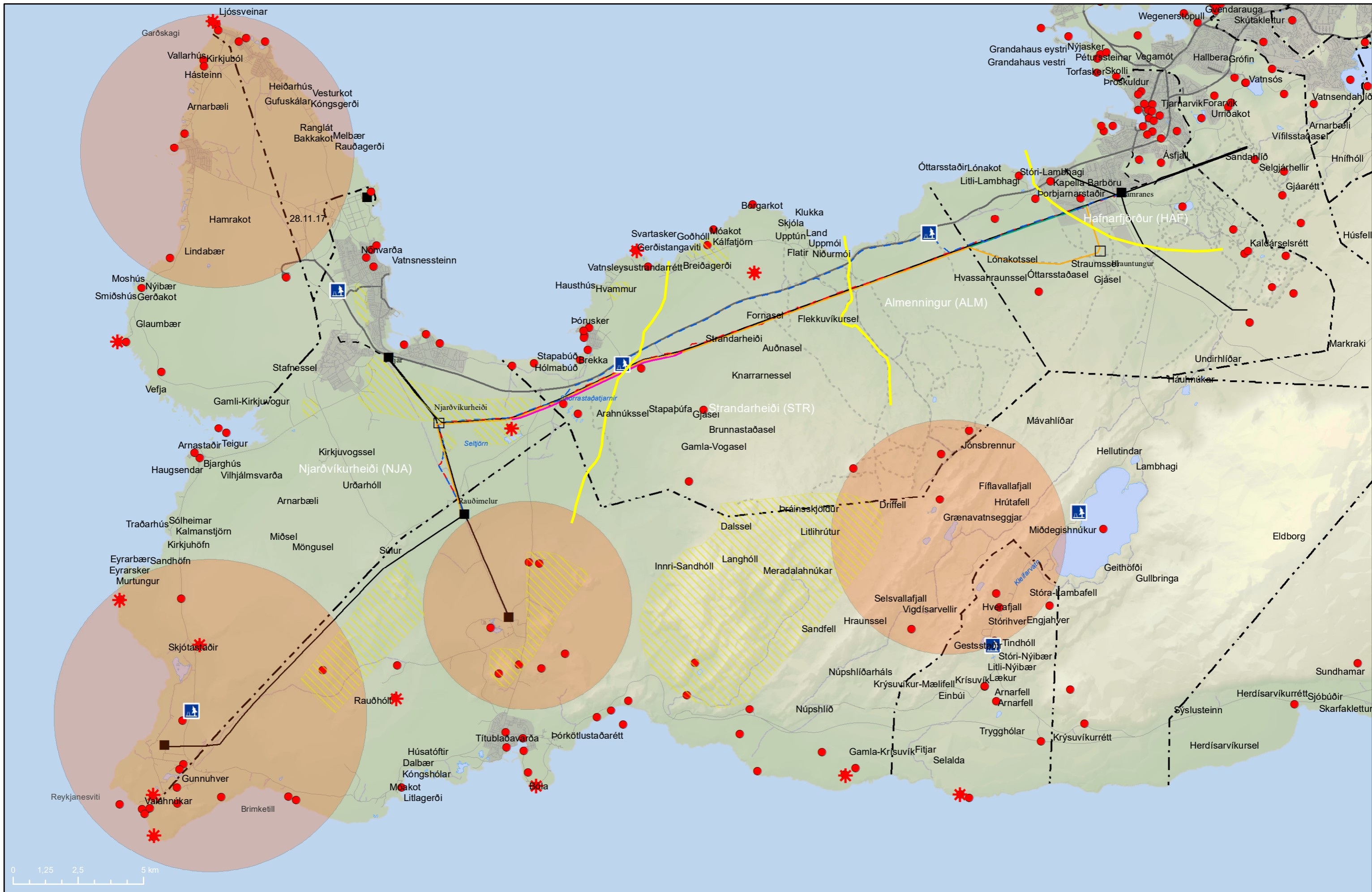


— Núverandi línur	— Aðalvalkostur C: Ný loftlína meðfram SN1 um Hrauntungur	■ Tengivirki	■ Brunnsvæði
- - - Núverandi lína, jarðstrengur	D: Bönduð leið: Ný loftlína og jarðstrengur meðfram SN1 milli mastra 58-79	□ Framtíðar tengivirki	■ Fjarsvæði
- · - · A: Jarðstrengur meðfram SN1	E: Bönduð leið: Ný loftlína og tvírásamöstur meðfram SN1 milli mastra 58-79	— Afmörkun svæða	■ Grannsvæði
- · - · B: Jarðstrengur meðfram Reykjanesbraut		- · - · Mörk sveitarfélaga	■ Grunnvatnsstraumar
- · - · C²: Ný loftlína meðfram SN1 í Hamranes		- · - · Vegir/slóðar	
		- · - · Þjóðleiðir/Útivistastigar/Reiðleiðir	

Kortagrunnur:
Sveitarfélagsmörk LMI ISV50 2017
Samgöngur LMI ISV50 2017,
ASK Hafnarfjörður, ASK Sveitarfélagið Vogar
Hnitakerfi: ISNET93

Dagsetning:	23.5.2019
Gert af:	ÍAK
Kvarði:	1:70.000
Teikn:	16





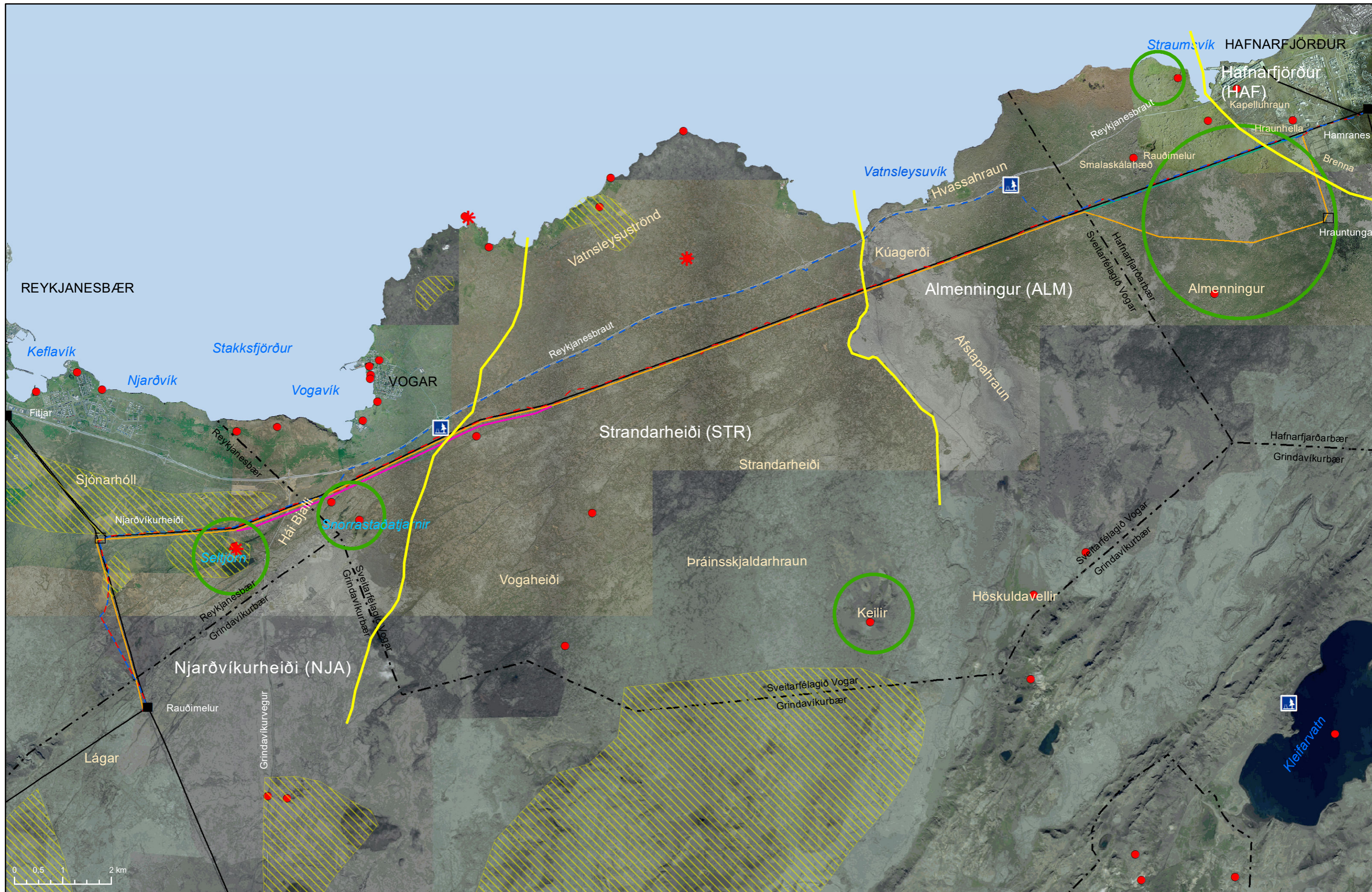
Ferðapjónusta

- | | | | |
|--|---|--------------------------|---|
| — Núverandi línur | — Aðalvalkostur C: Ný loftlína meðfram SN1 um Hrauntungur | ■ Tengivirki | ■ Áningastaðir |
| - - Núverandi lína, jarðstrengur | — D: Bönðuð leið: Ný loftlína og jarðstrengur meðfram SN1 milli mastra 58-79 | □ Framtíðar tengivirki | * Áhugaverðir staðir |
| - · - · A: Jarðstrengur meðfram SN1 | — E: Bönðuð leið: Ný loftlína og tvírásamöstur meðfram SN1 milli mastra 58-79 | — Afmörkun svæða | ● Viðkomustaðir með meðal til mikið aðdráttarafi (Ferðamálastofa) |
| - · - · B: Jarðstrengur meðfram Reykjanesbraut | | - - - Mörk sveitarfélaga | ○ Vegir/slóðar |
| - · - · C: Ný loftlína meðfram SN1 í Hamranes | | | ○ Þjóðleiðir/Útivistastígar/Reiðleiðir |

Kortagrunnur:
Sveitarfélagsmörk LMI í SV50 2017
Samgöngur LMI í SV50 2017,
ASK Hafnarfjörður, ASK Sveitarfélagið Vogar

Hnitakerfi: ISNET93

Dagsetning: 23.5.2019
Gert af: ÍAK
Kvarði: 1:130.000
Teikn: 17



Útivist

— Núverandi línur	— Aðalvalkostur C: Ný loftlína meðfram SN1 um Hrauntungur	■ Tengivirki	▨ Útivistarsvæði skv. Svæðisskipulagi
- - - Núverandi lína, jarðstrengur	— D: Bönduð leið: Ný loftlína og jarðstrengur meðfram SN1 milli mastra 58-79	□ Framtíðar tengivirki	○ Útivistarsvæði skv. viðhorfskönnun
- · - · A: Jarðstrengur meðfram SN1	— E: Bönduð leið: Ný loftlína og tvírásamöstur meðfram SN1 milli mastra 58-79	— Afmörkun svæða	⬆ Áningastaðir
- · - · B: Jarðstrengur meðfram Reykjanesbraut		- - - Mörk sveitarfélaga	★ Áhugaverðir staðir (Geopark)
- · - · C²: Ný loftlína meðfram SN1 í Hamranes		— Vegir/slóðar	● Viðkomustaðir með meðal til mikið aðdráttarafli (Ferðamálastofa)
		- - - Þjóðleiðir/Útivistastígar/Reiðleiðir	

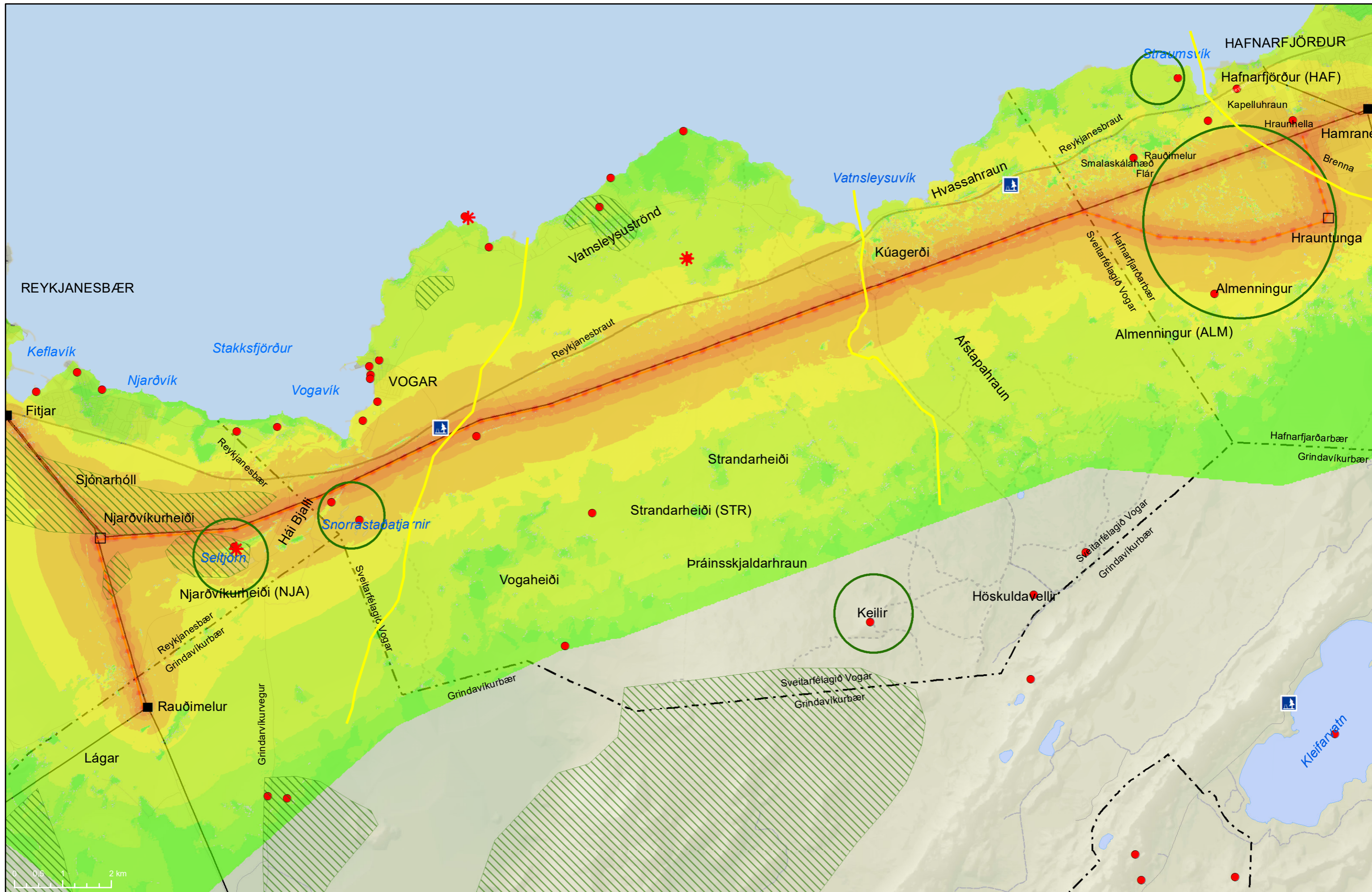
Kortagrunnur:
Sveitarfélagsmörk LMI í SV50 2017
Samgöngur LMI í SV50 2017,
ASK Hafnarfjörður, ASK Sveitarfélagið Vogar

Hnitakerfi: ISNET93

Dagsetning:	23.5.2019
Gert af:	IAK
Kvarði:	1:70.000
Teikn:	17-1

Kortahefti 3 - Sýnileikakort

Heiti	Nr. teikningar	Mælikvarði
Sýnileikagreining Aðalvalkostur: SN2 (um Hrauntungur) og núverandi SN1	12-5	1:70 000
Sýnileikagreining Aðalvalkostur: SN2 (um Hrauntungur) og núverandi SN1 Hafnarfjörður (HAF)	12-5-1	1:25 000
Sýnileikagreining Aðalvalkostur: SN2 (um Hrauntungur) og núverandi SN1 Almennungur (ALM)	12-5-2	1:25 000
Sýnileikagreining Aðalvalkostur: SN2 (um Hrauntungur) og núverandi SN1 Strandarheiði (STR)	12-5-3	1:25 000
Sýnileikagreining Aðalvalkostur: SN2 (um Hrauntungur) og núverandi SN1 Njarðvíkurheiði (NJA)	12-5-4	1:25 000
Sýnileikagreining Blönduð leið D: Ný loftlína og jarðstrengur meðfram SN1 milli mastra 58-79	12-6	1:70 000
Sýnileikagreining Blönduð leið D: Ný loftlína og jarðstrengur meðfram SN1 milli mastra 58-79 Strandarheiði (STR)	12-6-3	1:25 000
Sýnileikagreining Blönduð leið D: Ný loftlína og jarðstrengur meðfram SN1 milli mastra 58-79 Njarðvíkurheiði (NJA)	12-6-4	1:25 000
Sýnileikagreining Suðurnesjalína 2 meðfram SN1	12-7	1:70 000
Sýnileikagreining Suðurnesjalína 2 meðfram SN1 Hafnarfjörður (HAF)	12-7-1	1:25 000
Sýnileikagreining Suðurnesjalína 2 meðfram SN1 Almennungur (ALM)	12-7-2	1:25 000
Sýnileikagreining Suðurnesjalína 1	12-8	1:70 000
Sýnileikagreining Aðalvalkostur: SN2 (um Hrauntungur) og núverandi SN1 Myndapunktur fyrir líkanamyndir	12-10	1:70 000



Sýnileikagreining

Aðalvalkostur:
SN2 (um Hrauntungur) og
núverandi SN1.

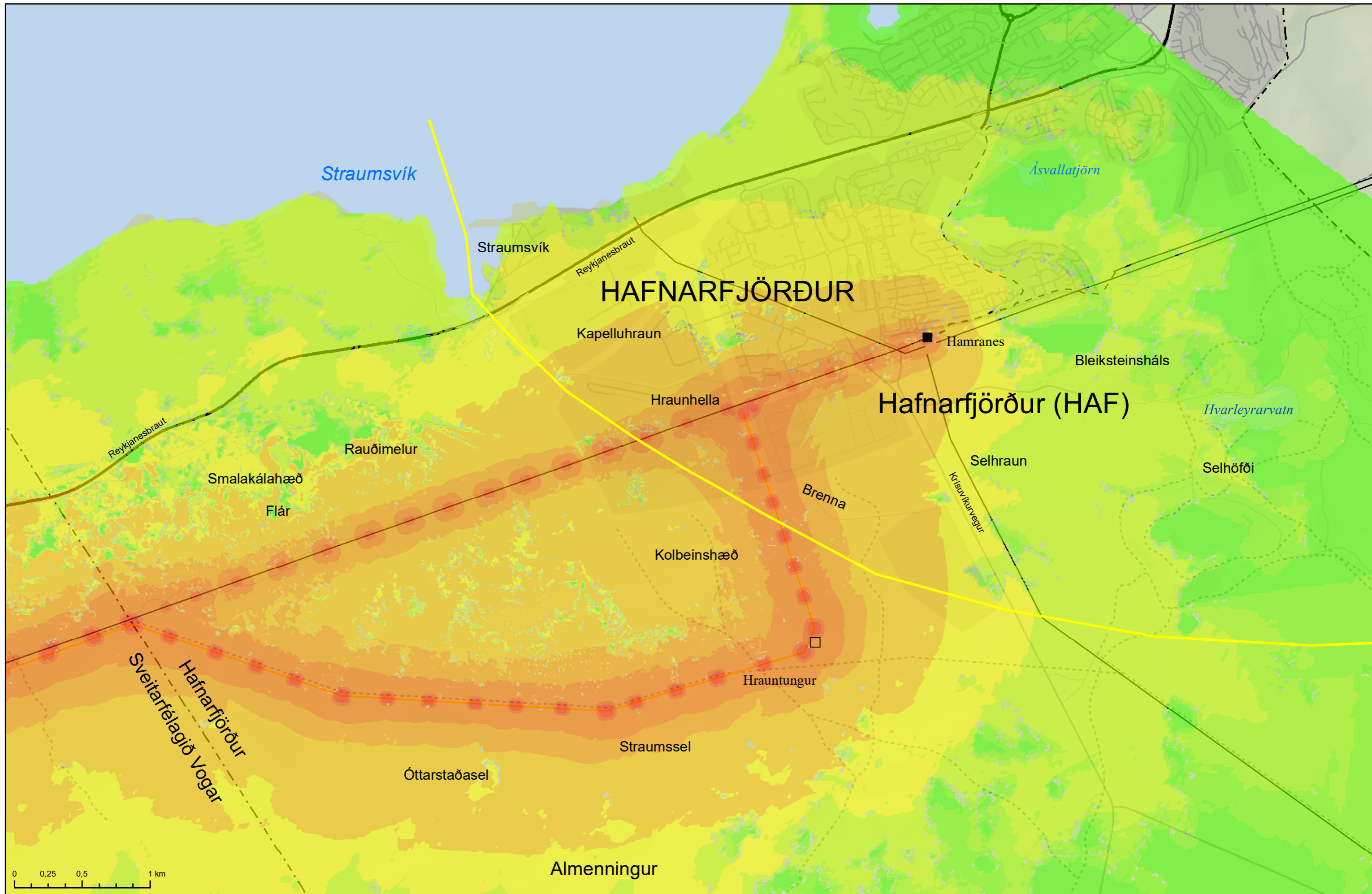
LANDSNET

Núverandi línur	Tengivirki	Vegir/slóðar	Útivistarsvæði skv. Svæðisskipulagi
C: Ný loftlína meðfram SN1 um Hrauntungur	Framtíðar tengivirki	Þjóðleiðir/Útivistastígur/Reiðleiðir	Útivistarsvæði skv. viðhorfskönnun
Afmörkun svæða	Mörk sveitarfélaga	Áningastaðir	Viðkomustaðir með meðal til mikið aðdráttarafli (Ferðamálastofa)

Kortagrunnur:
Sveitarfélagsmörk LMI ISV50 2017
Samgöngur LMI ISV50 2017,
ASK Hafnarfjörður, ASK Sveitarfélagið Vogar
Hnitakerfi: ISNET93

Dagsetning:	24.5.2019
Gert af:	ÍAK
Kvarði:	1:70.000
Teikn:	12-5





Sýnileikagreining

Aðalvalkostur: SN2 (um Hrauntungur) og núverandi SN1 Hafnarfjörður (HAF)



- Núverandi línur
- C: Ný loftlína meðfram SN1 um Hrauntungur
- Tengivirki
- Framtíðar tengivirki
- Afmörkun svæða
- - - Mörk sveitarfélaga

- Vegir/slóðar
- - - Þjóðleiðir/Útivistagar/Reiðleiðir

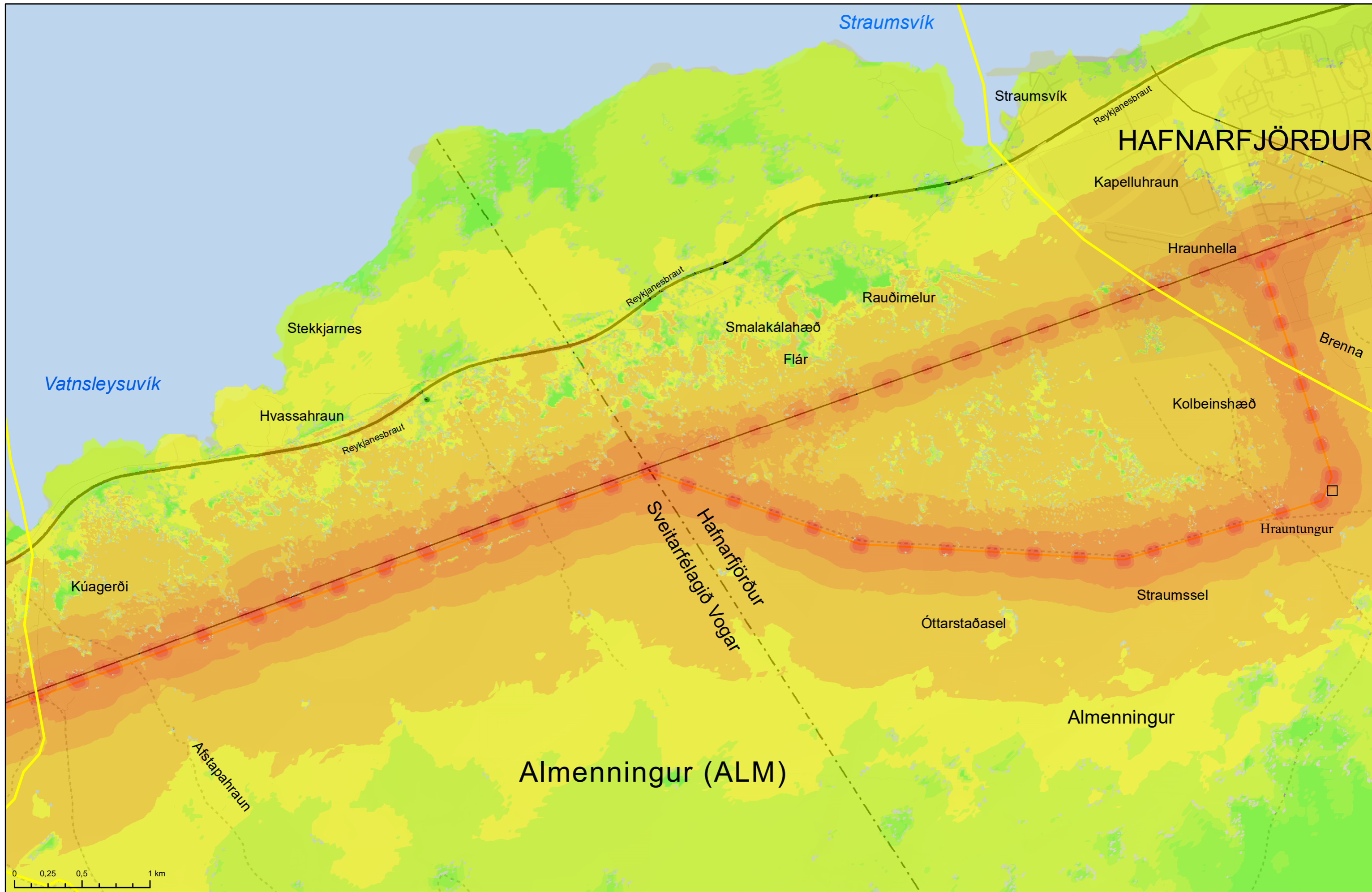
Sýnileiki

- Línuleið mjög sýnileg
- Línuleið talsvert sýnileg
- Línuleið sýnileg
- Línuleið lítt sýnileg

Kortagrunnur:
Sveitarfélagsmörk LMÍ ISV50 2017
Samgöngur LMÍ ISV50 2017,
ASK Hafnarfjörður, ASK Sveitarfélagið Vogar

Hnitakerfi: ISNET93

Dagsetning:	24.5.2019
Gert af:	ÍAK
Kvarði:	1:25.000
Teikn:	12-5-1



Sýnileikagreining
 Aðalvalkostur: SN2 (um Hrauntungur)
 og núverandi SN1.
 Almanningur (ALM)
 LANDSNET

- Núverandi línur
- C: Ný loftlína meðfram SN1 um Hrauntungur
- Afmörkun svæða
- - - Mörk sveitarfélaga

- Tengivirki
- Framtíðar tengivirki

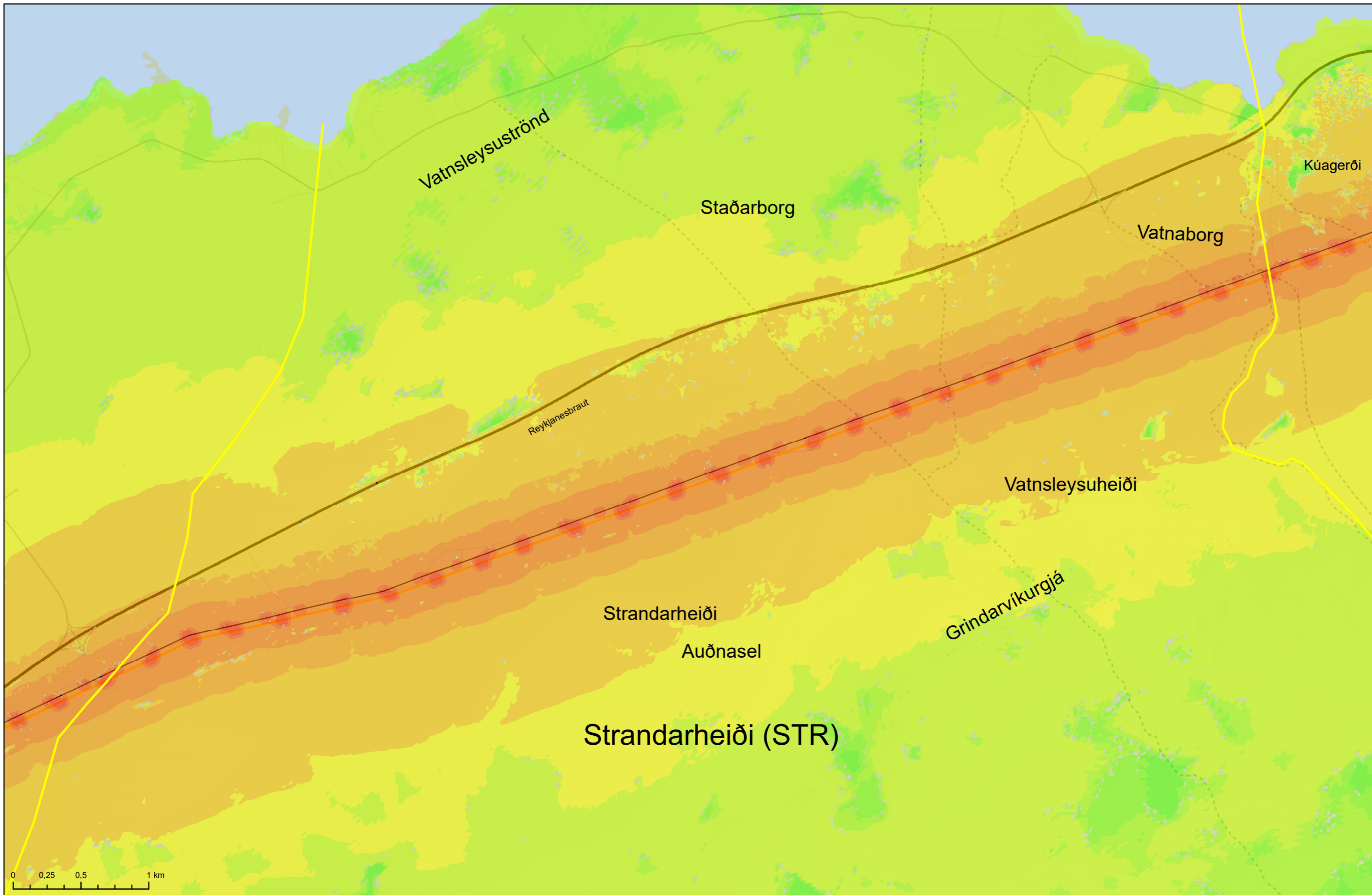
- Vegir/slóðar
- - - Þjóðleiðir/Útivistastígar/Reiðleiðir

- Sýnileiki**
- Linuleið mjög sýnileg
 - Linuleið talsvert sýnileg
 - Linuleið sýnileg
 - Linuleið lítt sýnileg

Kortagrunnur:
 Sveitarfélagsmörk LMI ISV50 2017
 Samgöngur LMI ISV50 2017,
 ASK Hafnarfjörður, ASK Sveitarfélagið Vogar
 Hnitakerfi: ISNET93

Dagsetning:	24.5.2019
Gert af:	ÍAK
Kvarði:	1:25.000
Teikn:	12-5-2





Sýnileikagreining
 Aðalvalkostur SN2 (um Hrauntungur)
 og núverandi SN1
 Strandarheiði (STR)
 LANDSNET

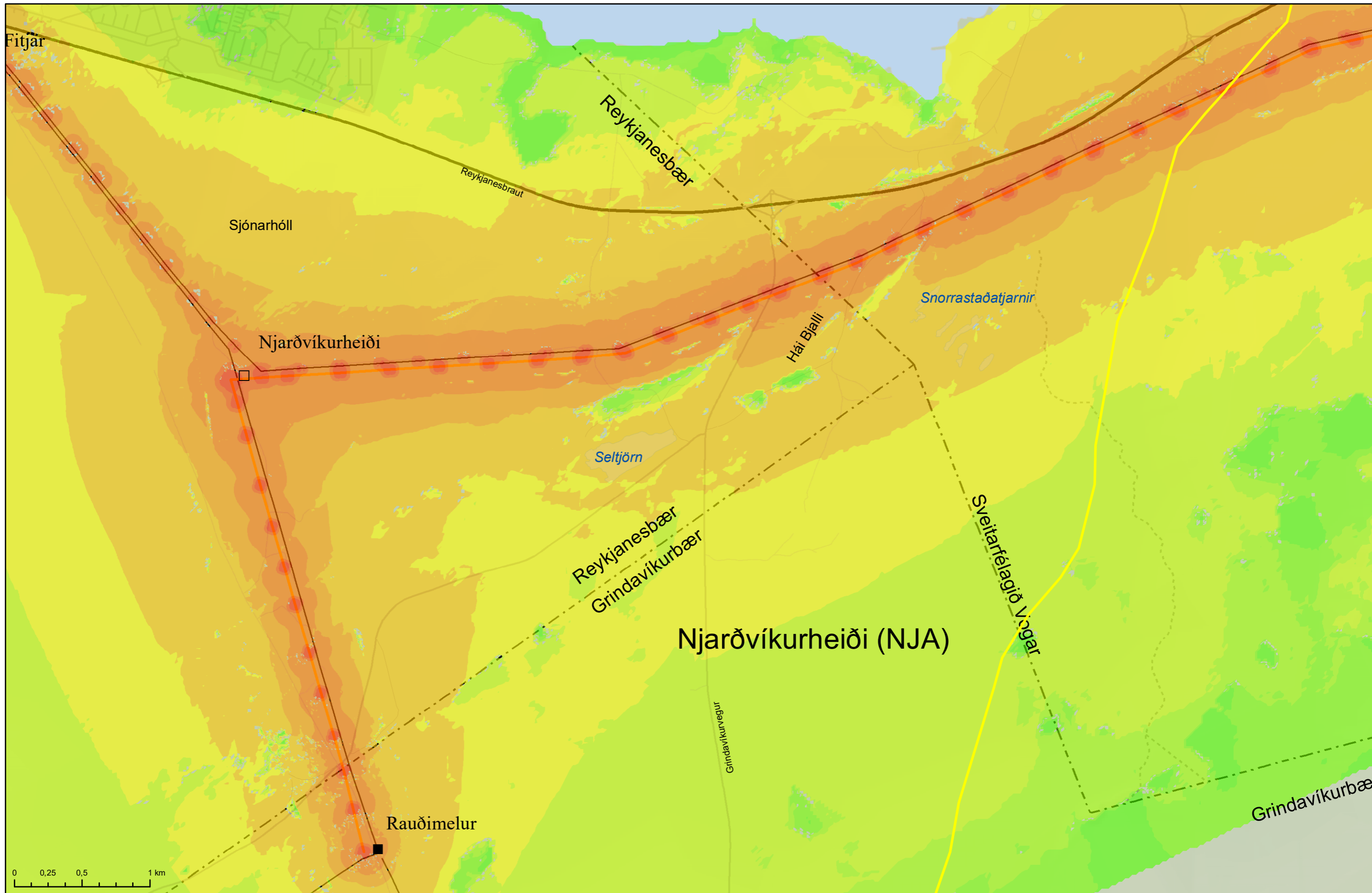
Núverandi lína SN1	Tengivirki	Vegir/slóðar
C: Ný loftlína meðfram SN1 um Hrauntungur	Framtíðar tengivirki	Þjóðleiðir/Útivistastígar/Reiðleiðir
Afmörkun svæða	Mörk sveitarfélaga	

Sýnileiki
Línuleið mjög sýnileg
Línuleið talsvert sýnileg
Línuleið sýnileg
Línuleið lítt sýnileg

Dagsetning:	4.4.2019
Gert af:	ÍAK
Kvarði:	1:25.000
Teikn:	12-5-3

Kortagrunnur:
 Sveitarfélagsmörk LMÍ ISV50 2017
 Samgöngur LMÍ ISV50 2017,
 ASK Hafnarfjörður, ASK Sveitarfélagið Vogar
 Hnitakerfi: ISNET93





Sýnileikagreining

Aðalvalkostur: SN2 (um Hrauntungur) og núverandi SN1 Njarðvíkurheiði (NJA)

LANDSNET

- Núverandi línur
- C: Ný loftlína meðfram SN1 um Hrauntungur
- Tengivirki
- Framtíðar tengivirki
- Afmörkun svæða
- - - Mörk sveitarfélaga

- Vegir/slóðar
- - - Þjóðleiðir/Útivistastígar/Reiðleiðir

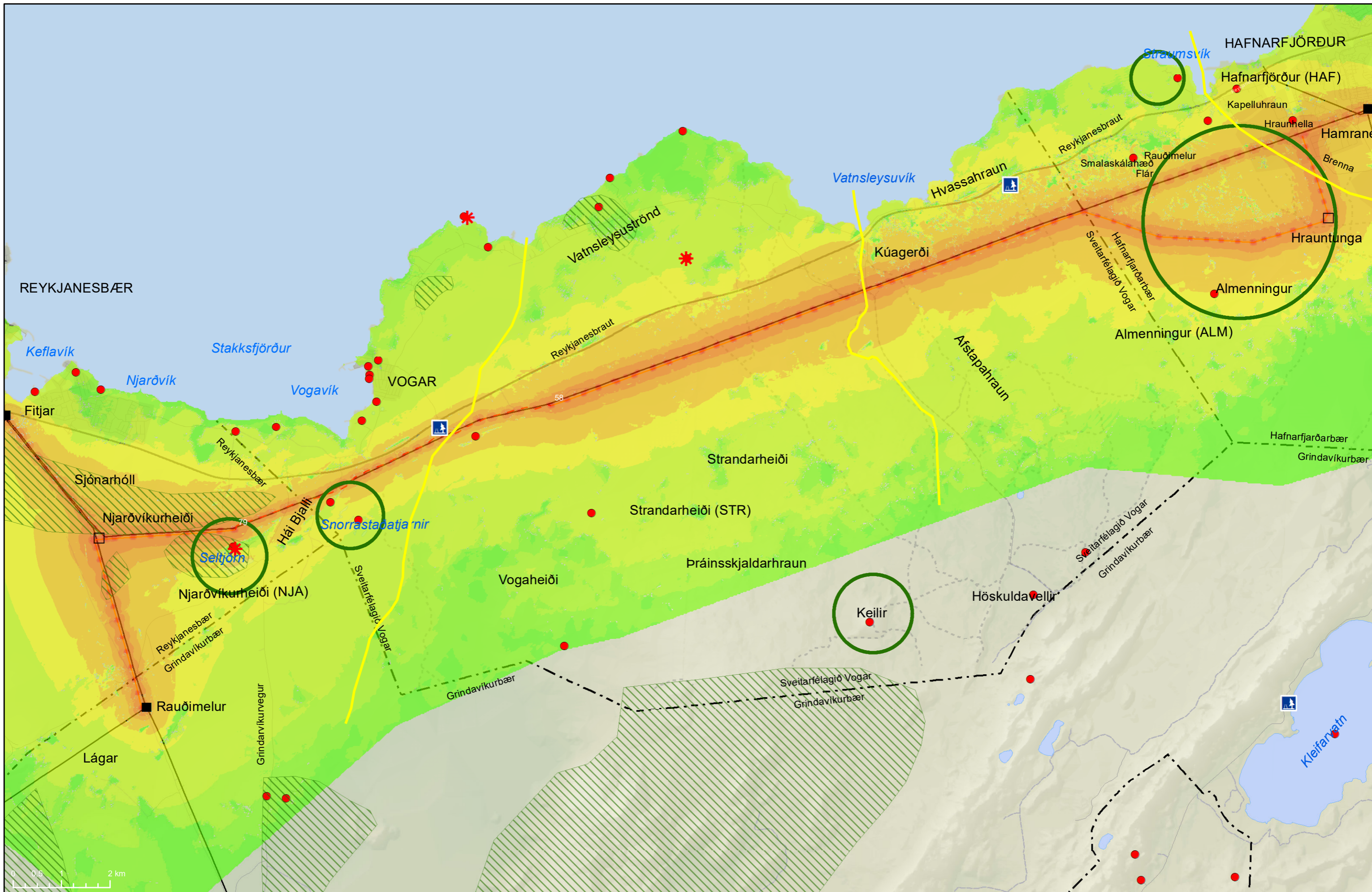
- Sýnileiki
- Linuleið mjög sýnileg
 - Linuleið talsvert sýnileg
 - Linuleið sýnileg
 - Linuleið lítt sýnileg

Kortagrunnur:
Sveitarfélagsmörk LMI ISV50 2017
Samgöngur LMI ISV50 2017,
ASK Hafnarfjörður, ASK Sveitarfélagið Vogar

Hnitakerfi: ISNET93

Dagsetning:	24.5.2019
Gert af:	ÍAK
Kvarði:	1:25.000
Teikn:	12-5-4

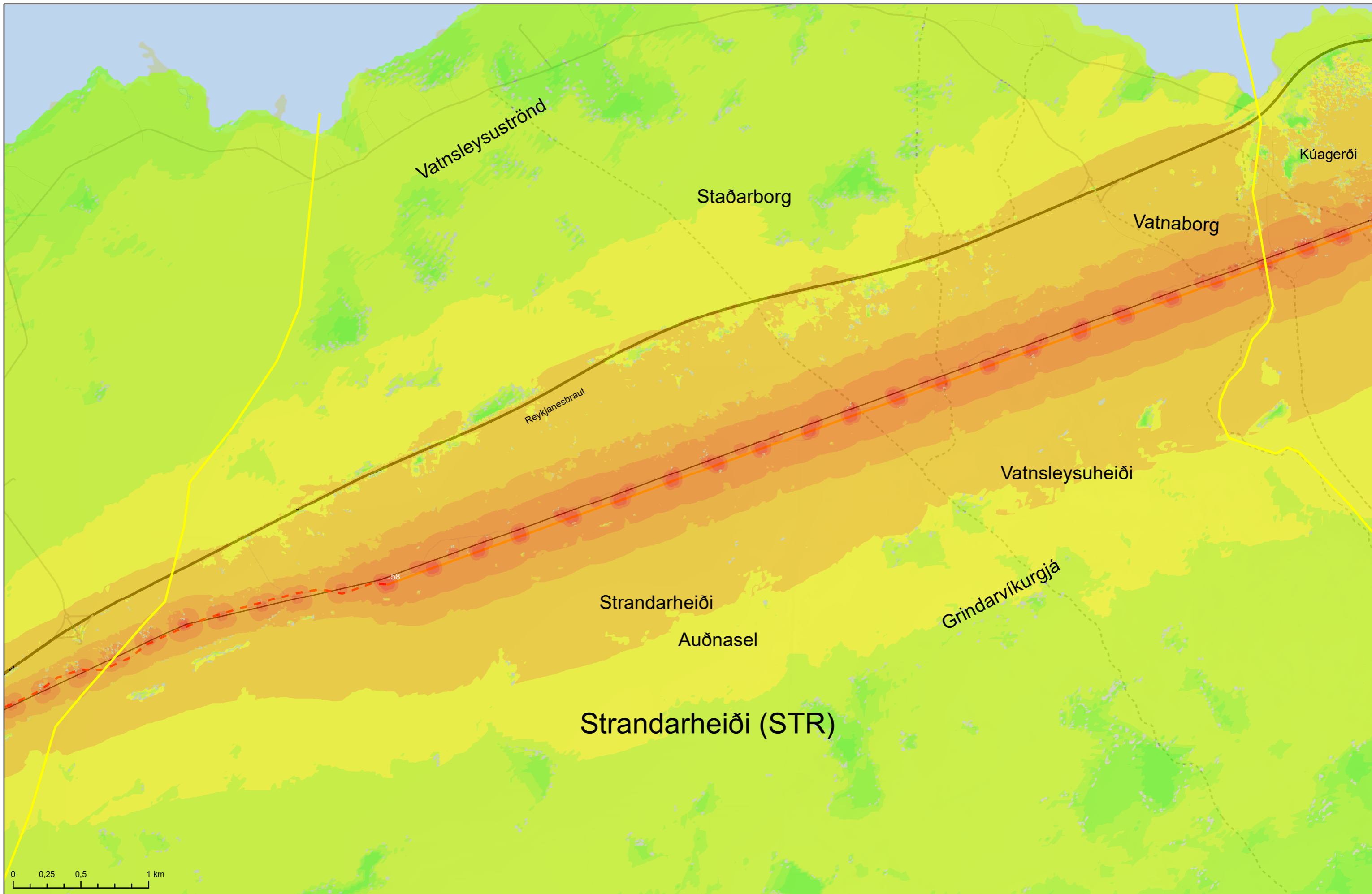




Sýnileikagreining
Blönduð leið D: Ný loftlína og jarðstrengur meðfram SN1 milli mastra 58-79

LANDSNET

<p>Núverandi línur</p> <p>D: Blönduð leið: Ný loftlína og jarðstrengur meðfram SN1 milli mastra 58-79</p>	<p>Tengivirki</p> <p>Framtíðar tengivirki</p> <p>Afmörkun svæða</p> <p>Mörk sveitarfélaga</p>	<p>Vegir/slóðar</p> <p>Þjóðleiðir/Útivistastígar/Reiðleiðir</p> <p>Áningastaðir</p> <p>Áhugaverðir staðir (Geopark)</p> <p>Viðkomustaðir með meðal til mikið aðdráttarafli (Ferðamálastofa)</p>	<p>Útivistarsvæði skv. Svæðisskipulagi</p> <p>Útivistarsvæði skv. viðhorfskönnun</p>	<p>Sýnileiki</p> <p>Línuleið mjög sýnileg</p> <p>Línuleið talsvert sýnileg</p> <p>Línuleið sýnileg</p> <p>Línuleið lítt sýnileg</p>	<p>Kortagrunnur: Sveitarfélagsmörk LMI ISV50 2017 Samgöngur LMI ISV50 2017, ASK Hafnarfjörður, ASK Sveitarfélagið Vogar</p> <p>Hnitakerfi: ISNET93</p>	<p>Dagsetning: 24.5.2019</p> <p>Gert af: ÍAK</p> <p>Kvarði: 1:70.000</p> <p>Teikn: 12-6</p>	
---	---	---	--	---	--	---	--



Sýnileikagreining
 Blönduð leið D: Ný loftlína og jarðstrengur
 meðfram SN1 milli mastra 58-79
 Strandarheiði (STR)

LANDSNET

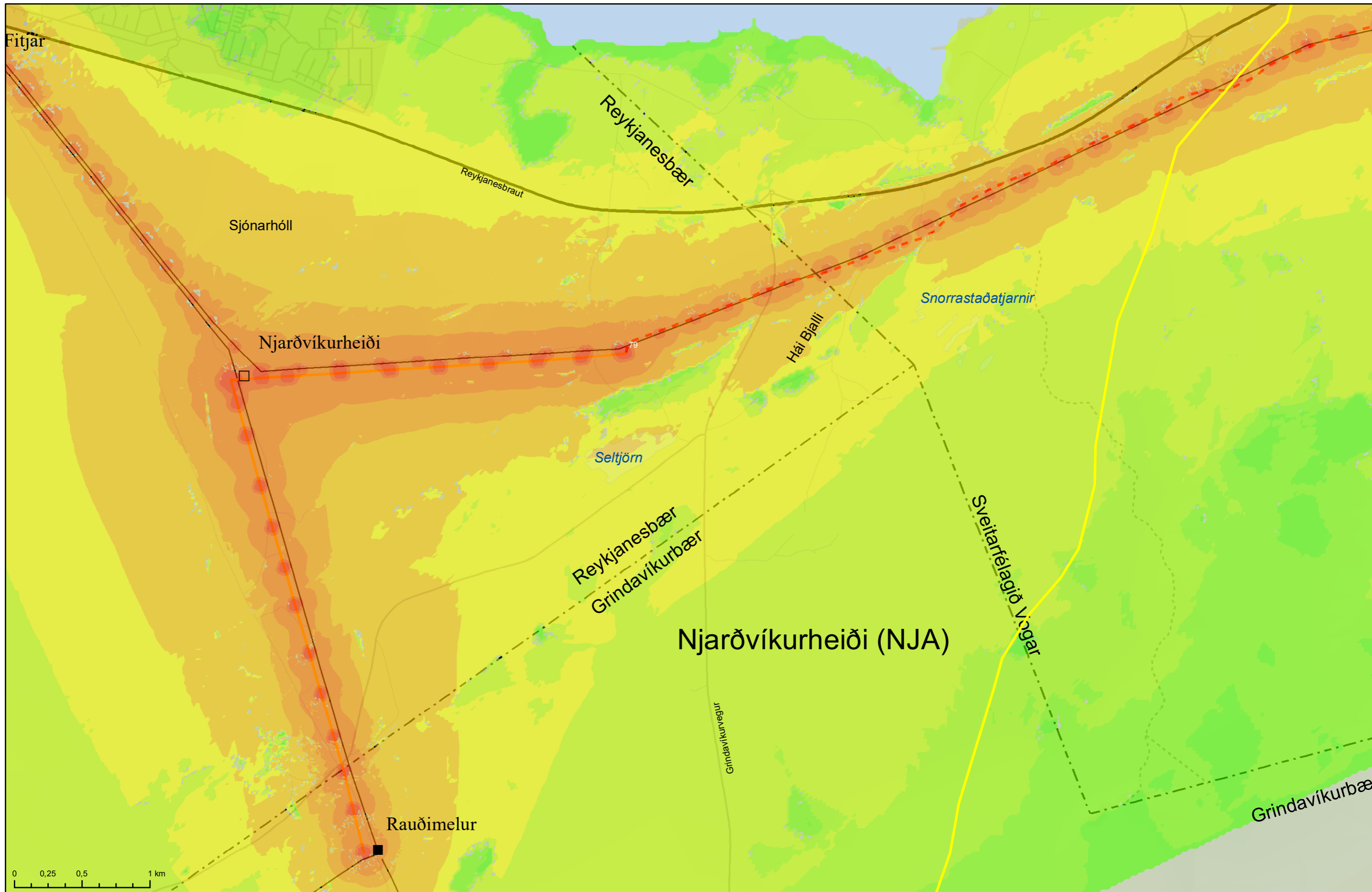
Núverandi lína SN1	Tengivirki
D: Blönduð leið: Ný loftlína og jarðstrengur meðfram SN1 milli mastra 58-79	Framtíðar tengivirki
Afmörkun svæða	Vegir/slóðar
Mörk sveitarfélaga	Þjóðleiðir/Útivistáttar/Reiðleiðir

	Sýnileiki
	Línuleið mjög sýnileg
	Línuleið talsvert sýnileg
	Línuleið sýnileg
	Línuleið lítt sýnileg

Kortagrunnur: Sveitarfélagsmörk LMÍ ISV50 2017 Samgöngur LMÍ ISV50 2017, ASK Hafnarfjörður, ASK Sveitarfélagið Vogar	
Hnitakerfi: ISNET93	

Dagsetning:	5.4.2019
Gert af:	ÍAK
Kvarði:	1:25.000
Teikn:	12-6-3

VSÓ RÁÐGJÖF



Sýnileikagreining
 Blönduð leið D: Ný loftlína og jarðstrengur
 meðfram SN1 milli mastra 58-79
 Njarðvíkurheiði (NJA)

LANDSNET

Núverandi línur	Tengivirki	Vegir/slóðar
D: Blönduð leið: Ný loftlína og jarðstrengur meðfram SN1 milli mastra 58-79	Framtíðar tengivirki	Þjóðleiðir/Útivistáttir/Reiðleiðir
Afmörkun svæða	Mörk sveitarfélaga	

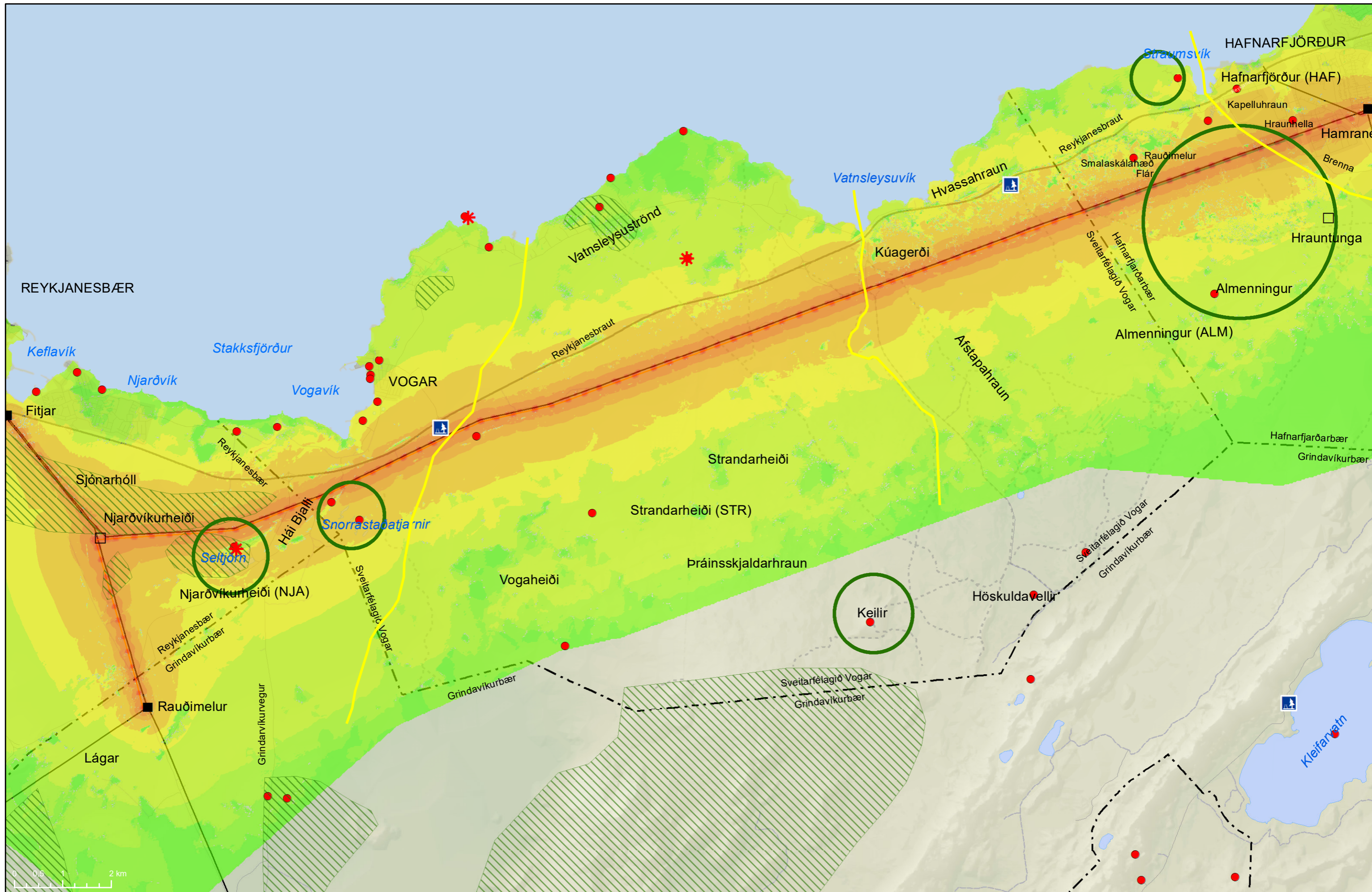
Sýnileiki

- Línuleið mjög sýnileg
- Línuleið talsvert sýnileg
- Línuleið sýnileg
- Línuleið lítt sýnileg

Kortagrunnur:
 Sveitarfélagsmörk LMI ISV50 2017
 Samgöngur LMI ISV50 2017,
 ASK Hafnarfjörður, ASK Sveitarfélagið Vogar

Hnitakerfi: ISNET93

Dagsetning:	24.5.2019
Gert af:	ÍAK
Kvarði:	1:25.000
Teikn:	12-6-4



Sýnileikagreining

Suðurnesjalína 2 meðfram SN1

LANDSNET

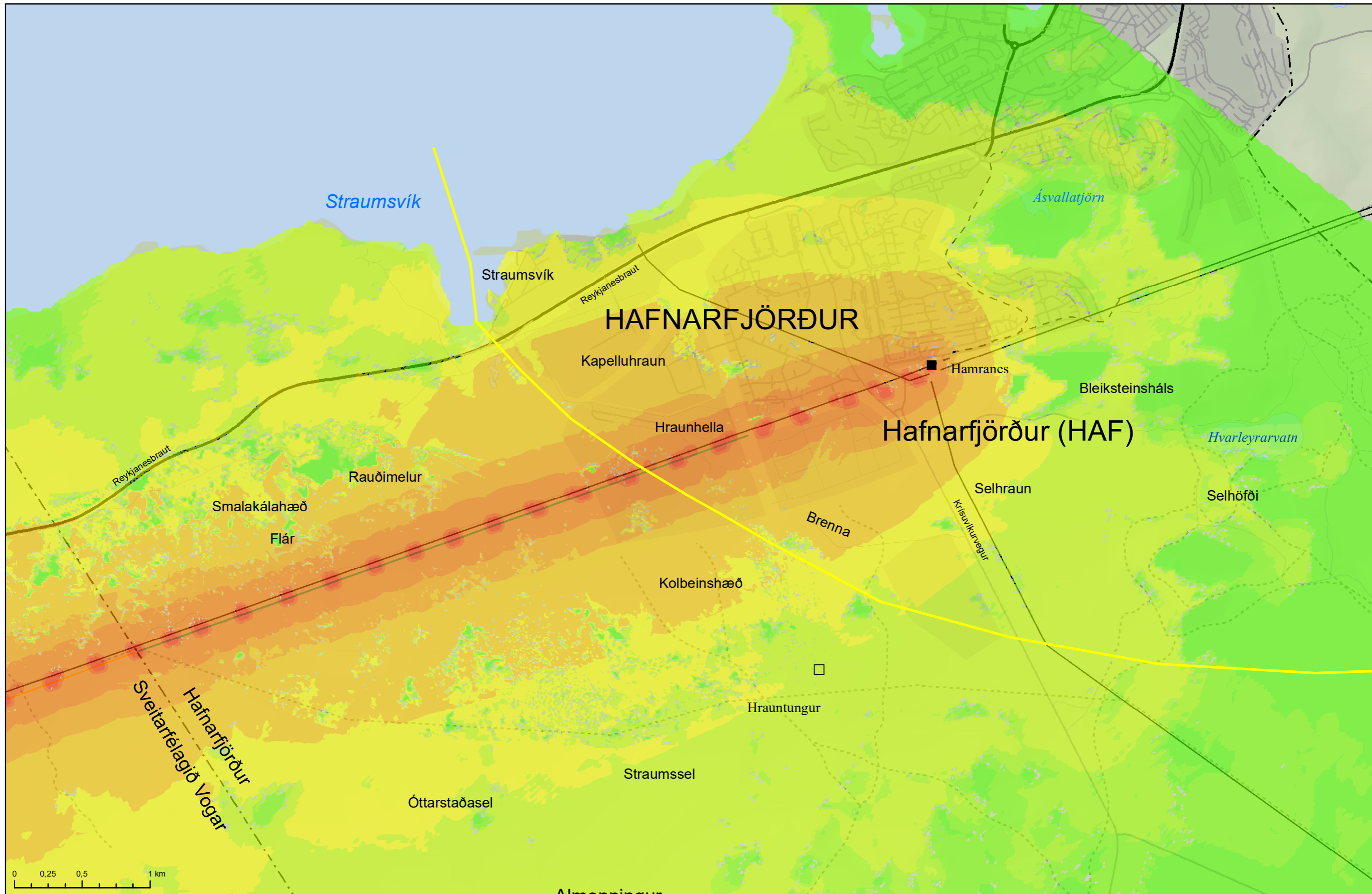
Núverandi línur	Tengivirki	Vegir/slóðar	Útivistarsvæði skv. Svæðisskipulagi
C ² :Ný loftlína meðfram SN1 í Hamranes	Framtíðar tengivirki	Þjóðleiðir/Útivistastígar/Reiðleiðir	Útivistarsvæði skv. viðhorfskönnun
Afmörkun svæða	Afmörkun svæða	Áningastaðir	Sýnileiki
Mörk sveitarfélaga	Viðkomustaðir með meðal til mikið aðdráttarafl (Ferðamálastofa)	Viðkomustaðir með meðal til mikið aðdráttarafl (Ferðamálastofa)	Sýnileiki

Kortagnunnur:
Sveitarfélagsmörk LMI ISV50 2017
Samgöngur LMI ISV50 2017,
ASK Hafnarfjörður, ASK Sveitarfélagið Vogar

Hnitakerfi: ISNET93

Dagsetning:	24.5.2019
Gert af:	ÍAK
Kvarði:	1:70.000
Teikn:	12-7





Sýnileikagreining

Suðurnesjalína 2 meðfram SN1
Hafnarfjörður (HAF)



Núverandi línur	Tengivirki	Vegir/slóðar
C ² :Ný loftlína meðfram SN1 í Hamranes	Framtíðar tengivirki	Þjóðleiðir/Útivistígur/Reiðleiðir
Afmörkun svæða	Mörk sveitarfélaga	

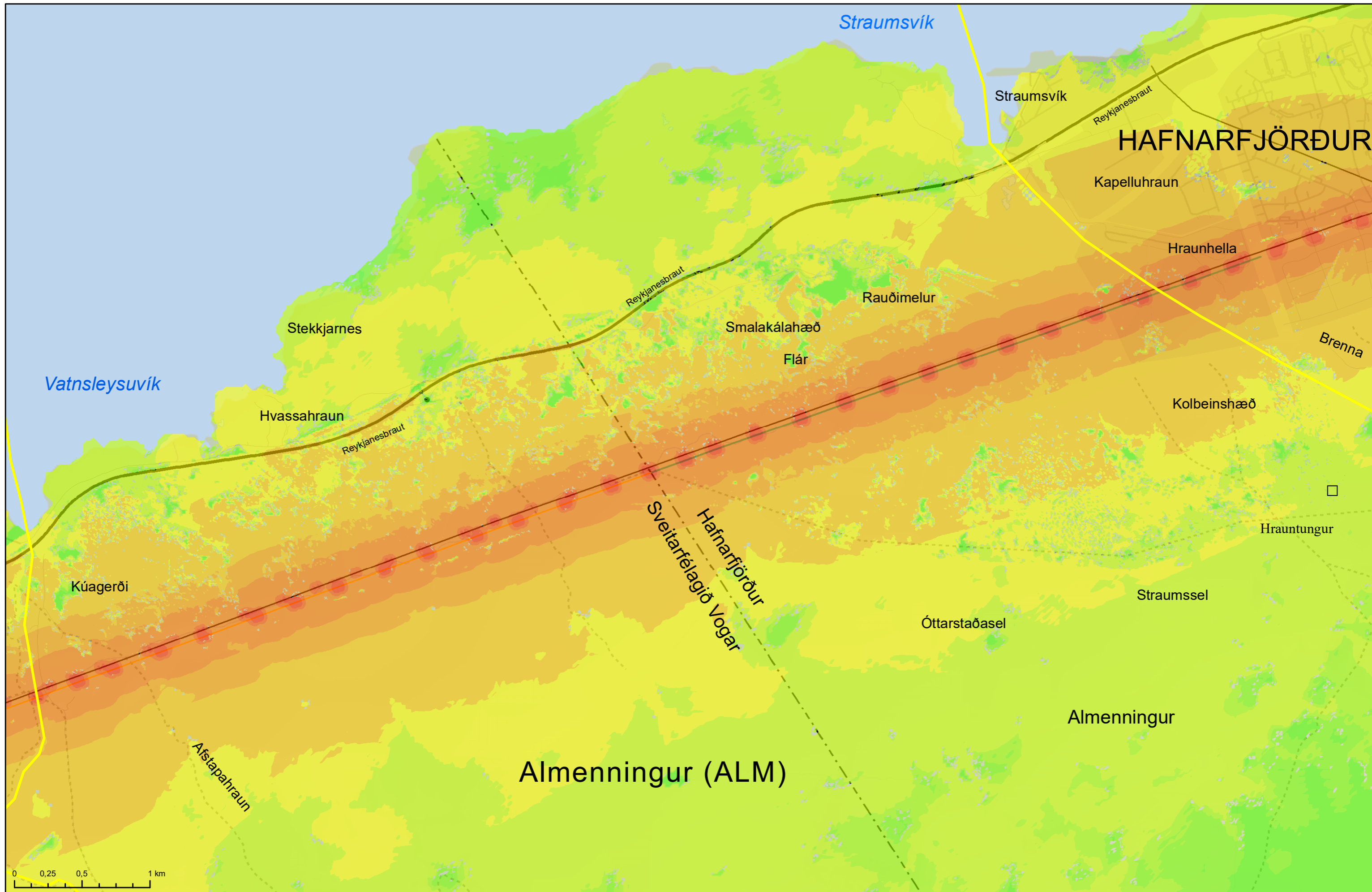
Sýnileiki
Línuleið mjög sýnileg
Línuleið talsvert sýnileg
Línuleið sýnileg
Línuleið lítt sýnileg

Kortagrunnur:
Sveitarfélagsmörk LMI ISV50 2017
Samgöngur LMI ISV50 2017,
ASK Hafnarfjörður, ASK Sveitarfélagið Vogar

Hnitakerfi: ISNET93

Dagsetning:	24.5.2019
Gert af:	ÍAK
Kvarði:	1:25.000
Teikn:	12-7-1





Sýnileikagreining

Suðurnesjalína 2 meðfram SN1
Almennigur (ALM)

LANDSNET

- Núverandi línur
- C²: Ný loftlína meðfram SN1 í Hamranes

- Tengivirki
- Framtíðar tengivirki
- Afmörkun svæða
- - - Mörk sveitarfélaga

- Vegir/slóðar
- - - Þjóðleiðir/Útivistastígar/Reiðleiðir

Sýnileiki

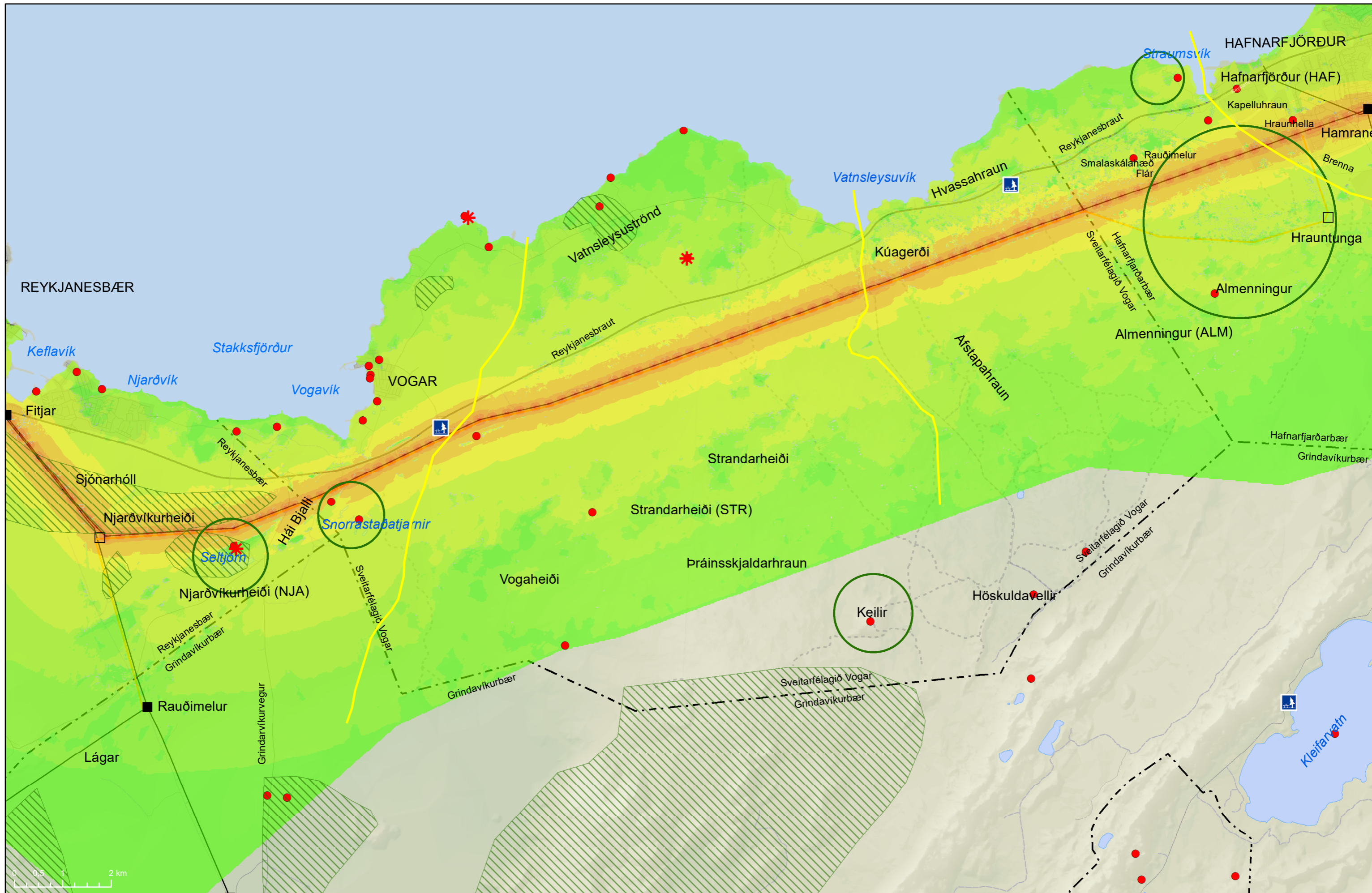
- Linuleið mjög sýnileg
- Linuleið talsvert sýnileg
- Linuleið sýnileg
- Linuleið lítt sýnileg

Kortagrunnur:
Sveitarfélagsmörk LMI ISV50 2017
Samgöngur LMI ISV50 2017,
ASK Hafnarfjörður, ASK Sveitarfélagið Vogar

Hnitakerfi: ISNET93

Dagsetning: 24.5.2019
Gert af: ÍAK
Kvarði: 1:25.000
Teikn: 12-7-2



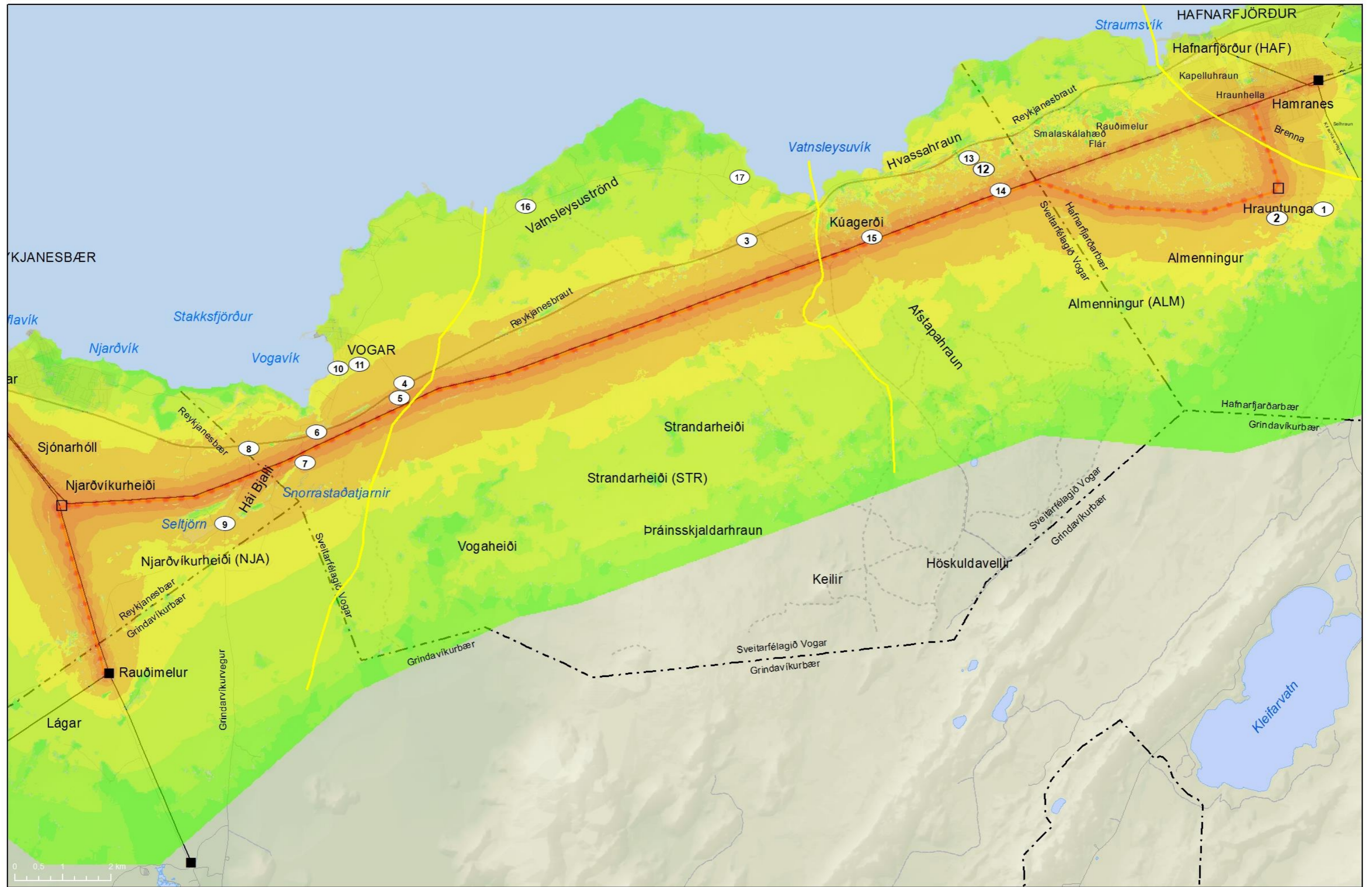


Sýnileikagreining
Suðurnesjalína 1
LANDSNET

Núverandi lína SN1	Tengivirki	Vegir/slóðar	Útivistarsvæði skv. Svæðisskipulagi	Sýnileiki
Framtíðar tengivirki	Afmörkun svæða	Þjófleiðir/Útivistastígar/Reiðleiðir	Útivistarsvæði skv. viðhorfskönnun	
Mörk sveitarfélaga	Áhugaverðir staðir (Geopark)	Viðkomustaðir með meðal til mikið aðdráttarafl (Ferðamálastofa)		Línuleið mjög sýnileg Línuleið talsvert sýnileg Línuleið sýnileg Línuleið lítt sýnileg

Kortagrunnur: Sveitarfélagsmörk LMI ISV50 2017 Samgöngur LMI ISV50 2017, ASK Hafnarfjörður, ASK Sveitarfélagið Vogar	Dagsetning: 4.4.2019
Hnitakerfi: ISNET93	Gert af: ÍAK
	Kvarði: 1:70.000
	Teikn: 12-8





Sýnileikagreining Aðalvalkostur: SN2 (um Hrauntungur) og núverandi SN1 Myndpunktar LANDSNET	— Núverandi línur — C: Ný loftlína meðfram SN1 um Hrauntungur ■ Tengivirki □ Framtíðar tengivirki — Afmörkun svæða - - - Mörk sveitarfélaga	10 Myndpunktar líkanmynda	Sýnileiki ■ Línuleið mjög sýnileg ■ Línuleið talsvert sýnileg ■ Línuleið sýnileg ■ Línuleið lítt sýnileg	Kortagrunnur: Sveitarfélagsmörk LMÍ ISV50 2017 Samgöngur LMÍ ISV50 2017, ASK Hafnarfjörður, ASK Sveitarfélagið Vogar Hnitakerfi: ISNET93	Dagsetning: 10.9.2019 Gert af: ÍAK Kvarði: 1:70.000 Teikn: 12-10	
	VSÓ RÁÐGJÖF					

Mynd 1 Sýnileikagreining Aðalvalkosts, loftlína um Hrauntungur, ásamt myndpunktum líkanamynda.



Mynd 2 | Myndapunktur 1. Frá Skógræktarsvæðinu við Hrauntungur. Núverandi ástand.



Mynd 3 | Myndapunktur 1 Frá Skógræktarsvæðinu við Hrauntungur. Aðalvalkostur.

Áhorfsstefna	Norðvestur	Landslagsheild	Almenningur	Fjöldi nýrra mastra sem sjást á mynd	15 stk	Einkunn ljósmyndapunkts samkvæmt sýnileikagreiningu (Mynd 1)
Minnsta fjarlægð frá loftlínu	1.098 m	Svæði	Almenningur	Þar af möstur sem bera við himin	10 stk	





Mynd 4 | Myndapunktur 2. Við Hrauntungur. Núverandi ástand.



Mynd 5 | Myndapunktur 2. Við Hrauntungur. Aðalvalkostur.

Áhofsstefna	Norðvestur	Landslagsheild	Almenningur	Fjöldi nýrra mastra sem sjást á mynd	23 stk	Einkunn ljósmyndapunkts samkvæmt sýnileikagreiningu (Mynd 1)
Minnsta fjarlægð frá loftlínu	493 m	Svæði	Almenningur	Þar af möstur sem bera við himin	23 stk	





Mynd 6 | Myndapunktur 3. Við gatnamót Reykjanesbrautar og Vatnsleysustrandarveg.



Mynd 7 | Myndapunktur 3. Við gatnamót Reykjanesbrautar og Vatnsleysustrandarveg. Aðalvalkostur.

Áhofsstefna	Suðvestur	Landslagsheild	Þráinsskjaldarhraun	Fjöldi nýrra mastra sem sjást á mynd	8 stk	Einkunn ljósmyndapunkts samkvæmt sýnileikagreiningu (Mynd 1)
Minnsta fjarlægð frá loftlínu	961 m	Svæði	Strandarheiði	Þar af möstur sem bera við himin	8 stk	





Mynd 8 | Myndapunktur 3. Við gatnamót Reykjanesbrautar og Vatnsleysustrandarveg. Núverandi ástand um vetur.



Mynd 9 | Myndapunktur 3. Við gatnamót Reykjanesbrautar og Vatnsleysustrandarveg. Aðalvalkostur um vetur.

Áhofsstefna	Suðvestur	Landslagsheild	Þráinsskjaldarhraun	Fjöldi nýrra mastra sem sjást á mynd	8 stk	Einkunn ljósmyndapunkts samkvæmt sýnileikagreiningu (Mynd 1)
Minnsta fjarlægð frá loftlínu	961 m	Svæði	Strandarheiði	Þar af möstur sem bera við himin	8 stk	





Mynd 10 | Myndapunktur 4. Við gatnamót Reykjanesbrautar og Vogavegar. Núverandi ástand.



Mynd 11 | Myndapunktur 4. Við gatnamót Reykjanesbrautar og Vogavegar. Aðalvalkostur.

Áhorfsstefna	Suðaustur	Landslagsheild	Seltjörn og Vogaheiði	Fjöldi nýrra mastra sem sjást á mynd	6 stk	Einkunn ljósmyndapunkts samkvæmt sýnileikagreiningu (Mynd 1)
Minnsta fjarlægð frá loftlínu	414 m	Svæði	Njarðvíkurheiði	Þar af möstur sem bera við himin	6 stk	





Mynd 12 | Myndapunktur 5. Áningarstaður Vegagerðarinnar við gatnamót Reykjanesbrautar og Vogavegar. Núverandi ástand.



Mynd 13 | Myndapunktur 5. Áningarstaður Vegagerðarinnar við gatnamót Reykjanesbrautar og Vogavegar. Aðalvalkostur.

Áhorfsstefna	Suðaustur	Landslagsheild	Seltjörn og Vogaheiði	Fjöldi nýrra mastra sem sjást á mynd	7 stk	Einkunn ljósmyndapunkts samkvæmt sýnileikagreiningu (Mynd 1)
Minnsta fjarlægð frá loftlínu	234 m	Svæði	Njarðvíkurheiði	Þar af möstur sem bera við himin	7 stk	





Mynd 14 | Myndapunktur 6. Frá Reykjanesbraut, suður af Vogum. Núverandi ástand.



Mynd 15 | Myndapunktur 6. Frá Reykjanesbraut, suður af Vogum. Aðalvalkostur.

Áhorfsstefna	Suðaustur	Landslagsheild	Seltjörn og Vogaheiði	Fjöldi nýrra mastra sem sjást á mynd	15 stk	Einkunn ljósmyndapunkts samkvæmt sýnileikagreiningu (Mynd 1)
Minnsta fjarlægð frá loftlínu	270 m	Svæði	Njarðvíkurheiði	Þar af möstur sem bera við himin	14 stk	





Mynd 16 | Myndapunktur 6. Frá Reykjanesbraut, suður af Vogum. Aðalvalkostur.



Mynd 17 | Myndapunktur 6. Frá Reykjanesbraut, suður af Vogum. Aðalvalkostur – stækkuð mynd.

Áhorfsstefna	Suðaustur	Landslagsheild	Seltjörn og Vogaheiði	Fjöldi nýrra mastra sem sjást á mynd	15 stk	Einkunn ljósmyndapunkts samkvæmt sýnileikagreiningu (Mynd 1)
Minnsta fjarlægð frá loftlínu	270 m	Svæði	Njarðvíkurheiði	Þar af möstur sem bera við himin	14 stk	





Mynd 18 | Myndapunktur 6. Frá Reykjanesbraut, suður af Vogum. Aðalvalkostur.



Mynd 19 | Myndapunktur 6. Frá Reykjanesbraut, suður af Vogum. Blönduð leið, tvírása möstur.

Áhorfsstefna	Suðaustur	Landslagsheild	Seltjörn og Vogaheiði	Fjöldi nýrra mastra sem sjást á mynd	15 stk	Einkunn ljósmyndapunkts samkvæmt sýnileikagreiningu (Mynd 1)
Minnsta fjarlægð frá loftlínu	270 m	Svæði	Njarðvíkurheiði	Þar af möstur sem bera við himin	14 stk	





Mynd 20 | Myndapunktur 6. Frá Reykjanesbraut, suður af Vogum. Núverandi ástand að vetri til.



Mynd 21 | Myndapunktur 6. Frá Reykjanesbraut, suður af Vogum. Aðalvalkostur að vetri til.

Áhofsstefna	Suðaustur	Landslagsheild	Seltjörn og Vogaheiði	Fjöldi nýrra mastra sem sjást á mynd	15 stk	Einkunn ljósmyndapunkts samkvæmt sýnileikagreiningu (Mynd 1)
Minnsta fjarlægð frá loftlínu	270 m	Svæði	Njarðvíkurheiði	Þar af möstur sem bera við himin	14 stk	





Mynd 22 | Myndapunktur 7. Norður af Snorrastaðatjörnum, við Háabjalla. Núverandi ástand.



Mynd 23 | Myndapunktur 7. Norður af Snorrastaðatjörnum, við Háabjalla. Aðalvalkostur.

Áhofsstefna	Norður	Landslagsheild	Seltjörn og Vogaheiði	Fjöldi nýrra mastra sem sjást á mynd	8 stk	Einkunn ljósmyndapunkts samkvæmt sýnileikagreiningu (Mynd 1)
Minnsta fjarlægð frá loftlínu	210 m	Svæði	Njarðvíkurheiði	Þar af möstur sem bera við himin	8 stk	





Mynd 24 | Myndapunktur 8. Við gatnamót Reykjanesbrautar og Grindavíkurvegjar. Núverandi ástand.



Mynd 25 | Myndapunktur 8. Við gatnamót Reykjanesbrautar og Grindavíkurvegjar. Aðalvalkostur.

Áhofsstefna	Suður	Landslagsheild	Seltjörn og Vogaheiði	Fjöldi nýrra mastra sem sjást á mynd	4 stk	Einkunn ljósmyndapunkts samkvæmt sýnileikagreiningu (Mynd 1)
Minnsta fjarlægð frá loftlínu	515 m	Svæði	Njarðvíkurheiði	Þar af möstur sem bera við himin	2 stk	





Mynd 26 | Myndapunktur 9. Frá Grindarvíkurvegi við Sólbrennur. Núverandi ástand.



Mynd 27 | Myndapunktur 9. Frá Grindarvíkurvegi við Sólbrennur. Aðalvalkostur.

Áhorfsstefna	Norður	Landslagsheild	Seltjörn og Vogaheiði	Fjöldi nýrra mastra sem sjást á mynd	5 stk	Einkunn ljósmyndapunkts samkvæmt sýnileikagreiningu (Mynd 1)
Minnsta fjarlægð frá loftlínu	750 m	Svæði	Njarðvíkurheiði	Þar af möstur sem bera við himin	5 stk	





Mynd 28 | Myndapunktur 9. Frá Grindarvíkurvegi við Sólbrekkur. Núverandi ástand.



Mynd 29 | Myndapunktur 9. Frá Grindarvíkurvegi við Sólbrekkur. Aðalvalkostur.

Áhorfsstefna	Norður	Landslagsheild	Seltjörn og Vogaheiði	Fjöldi nýrra mastra sem sjást á mynd	4 stk	Einkunn ljósmyndapunkts samkvæmt sýnileikagreiningu (Mynd 1)
Minnsta fjarlægð frá loftlínu	750 m	Svæði	Njarðvíkurheiði	Þar af möstur sem bera við himin	4 stk	





Mynd 30 | Myndapunktur 17. Frá Vatnsleysuvegi við Stóru-Vatnsleysu. Núverandi ástand.



Mynd 31 | Myndapunktur 17. Frá Vatnsleysuvegi við Stóru-Vatnsleysu. Núverandi Aðalvalkostur

Áhorfsstefna	Suður	Landslagsheild	Vogar og Vatnsleysuströnd	Fjöldi nýrra mastra sem sjást á mynd	4 stk	Einkunn ljósmyndapunkts samkvæmt sýnileikagreiningu (Mynd 1)
Minnsta fjarlægð frá loftlínu	2.500 m	Svæði	Strandarheiði	Þar af möstur sem bera við himin	0 stk	





Mynd 32 | Myndapunktur 16. Frá Vatnsleysustrandarvegi við Landakot. Núverandi ástand.



Mynd 33 | Myndapunktur 16. Frá Vatnsleysustrandarvegi við Landakot. Núverandi ástand.

Áhorfsstefna	Suður	Landslagsheild	Vogar og Vatnsleysuströnd	Fjöldi nýrra mastra sem sjást á mynd	6 stk	Einkunn ljósmyndapunkts samkvæmt sýnileikagreiningu (Mynd 1)
Minnsta fjarlægð frá loftlínu	3.000 m	Svæði	Strandarheiði	Þar af möstur sem bera við himin	0 stk	





Mynd 34 | Myndapunktur 10. Séð frá hesthúsaþverfi við Voga. Núverandi ástand.



Mynd 35 | Myndapunktur 10. Séð frá hesthúsaþverfi við Voga. Aðalvalkostur

Áhorfsstefna	Suður	Landslagsheild	Vogar og Vatnsleysuströnd	Fjöldi nýrra mastra sem sjást á mynd	4 stk	Einkunn ljósmyndapunkts samkvæmt sýnileikagreiningu (Mynd 1)
Minnsta fjarlægð frá loftlínu	1.000 m	Svæði	Strandarheiði	Þar af möstur sem bera við himin	4 stk	





Mynd 36 | Myndapunktur 11. Séð frá enda Leirdals. Núverandi ástand.



Mynd 37 | Myndapunktur 10. Séð frá enda Leirdals. Aðalvalkostur

Áhorfsstefna	Suður	Landslagsheild	Vogar og Vatnsleysuströnd	Fjöldi nýrra mastra sem sjást á mynd	6 stk	Einkunn ljósmyndapunkts samkvæmt sýnileikagreiningu (Mynd 1)
Minnsta fjarlægð frá loftlínu	1.000 m	Svæði	Strandarheiði	Þar af möstur sem bera við himin	6 stk	





Mynd 38 | Myndapunktur 13. Almennigur þar sem jarðstrengur mun koma að Reykjanesbraut. Núverandi ástand



Mynd 39 | Myndapunktur 13. Almennigur þar sem jarðstrengur mun koma að Reykjanesbraut. Valkostur B.

Áhorfsstefna	Vestur	Landslagsheild	Almennigur		
		Svæði	Almennigur		



Mynd 40 | Myndapunktur 12. Almennigur þar sem jarðstrengur mun koma að Reykjanesbraut. Núverandi ástand



Mynd 41 | Myndapunktur 12. Almennigur þar sem jarðstrengur mun koma að Reykjanesbraut. Valkostur B.

Áhorfsstefna	Norðvestur	Landslagsheild	Almennigur		
		Svæði	Almennigur		



Mynd 42 | Myndapunktur 14. Við Suðurnesjalínu 1 í Almenni. Núverandi ástand



Mynd 43 | Myndapunktur 14. Við Suðurnesjalínu 1 í Almenni. Valkostir A og B

Áhorfsstefna	Austur	Landslagsheild	Almenningur		
		Svæði	Almenningur		



Mynd 44 | Myndapunktur 15. Við Suðurnesjalínu 1 í Afstapahrauni. Núverandi ástand



Mynd 45 | Myndapunktur 15. Við Suðurnesjalínu 1 í Afstapahrauni. Valkostur A

Áhorfsstefna	Vestur	Landslagsheild	Almenningur		
		Svæði	Almenningur		

LANDSNET